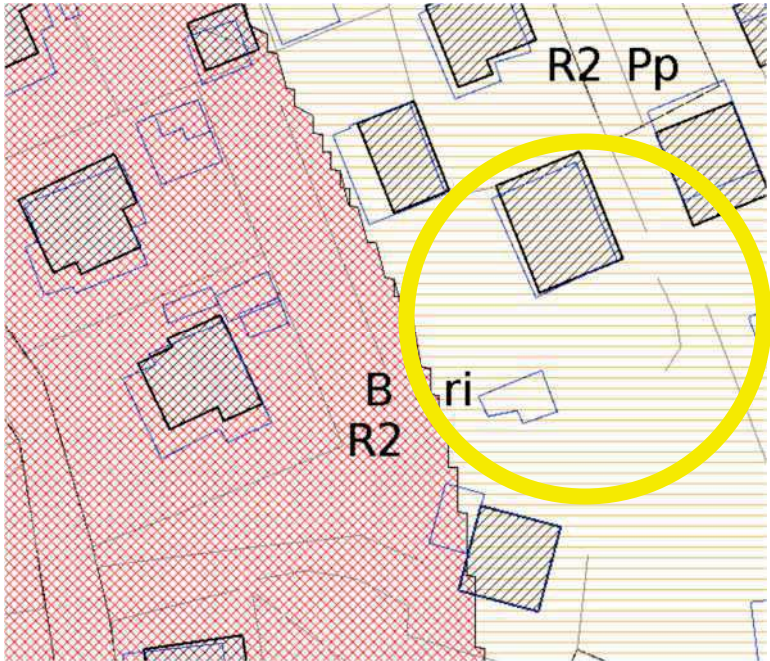


9. - MAPPA CATASTALE - Comune di Narni (TR) Foglio n. 48 - PARTICELLA n. 409 e n. 1245



10.- STRALCIO P.R.G. - Comune di Narni (TR) Foglio n. 46 - PARTICELLA N. 409 e 1245

COMUNE DI NARNI (TR)
P.R.G. approvato con D.C.C. n° 23 del 24/03/2004
Zona B: evidenziata con cerchio giallo
Sistema e subsistemi: R2 residenza - città in aggiunta

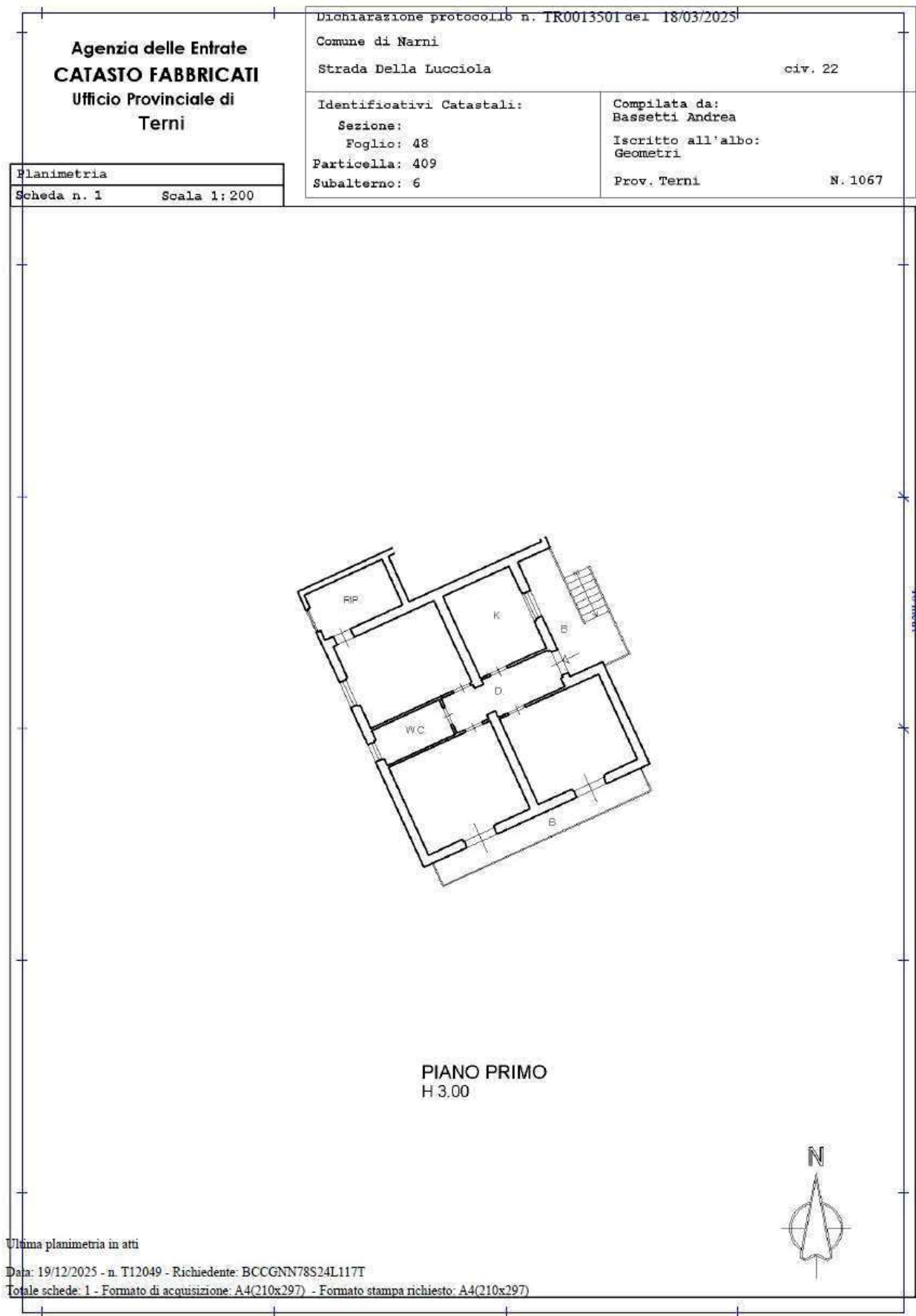


Sistemi e Subsistemi R2 residenza - città in aggiunta	<input type="checkbox"/>
Tipi di Intervento ri ristrutturazione	<input type="checkbox"/>
Zone Omogenee B zone totalmente o parzialmente edificate diverse dalle zone A	<input type="checkbox"/>
Classificazione Acustica Classe III	<input type="checkbox"/>



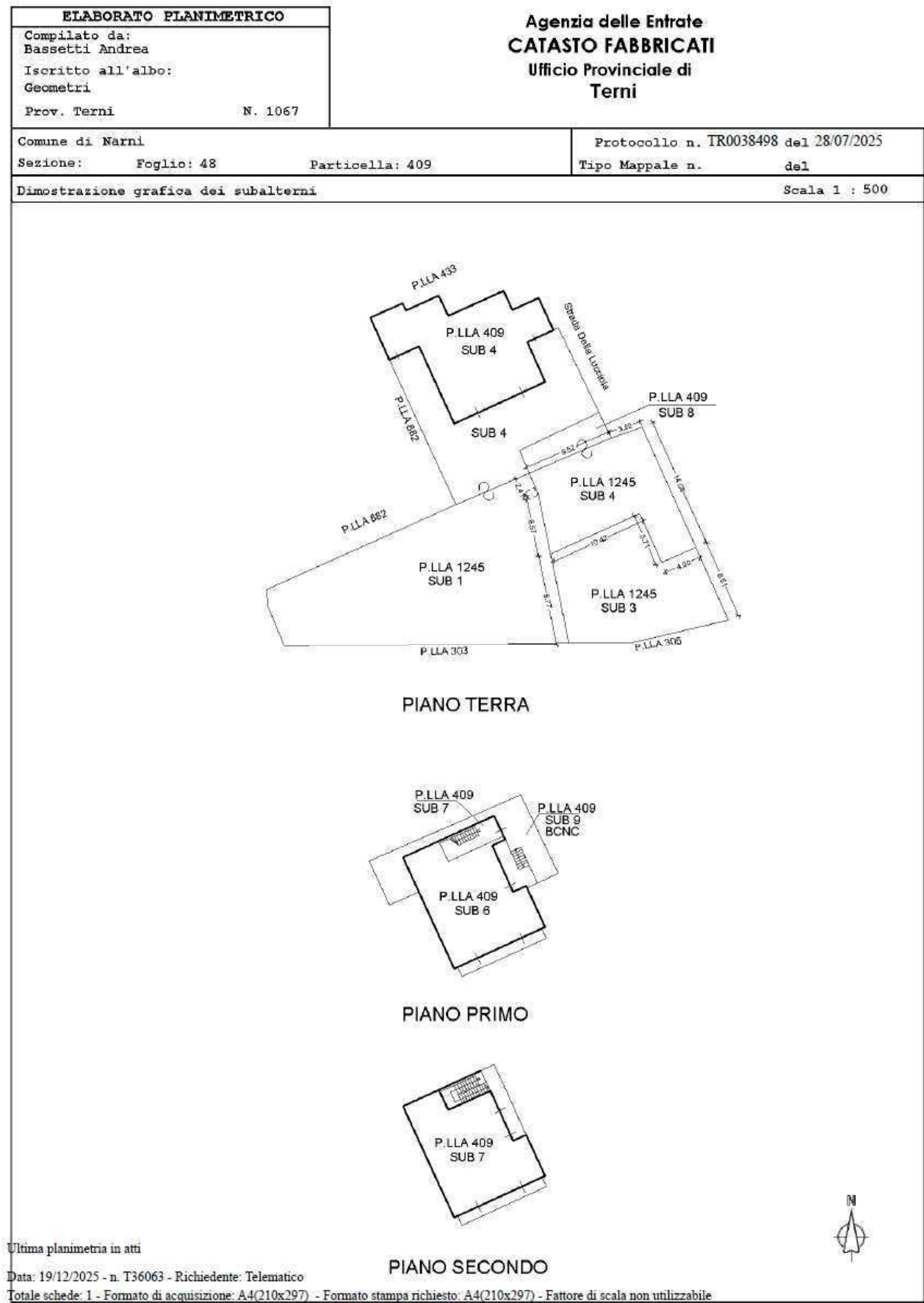
11.1- PLANIMETRIA CATASTALE IN ATTI - Comune di Narni (TR) Foglio n. 48 – P.IIa n. 409 sub 6

Data: 19/12/2025 - n. T12049 - Richiedente: BCCGNN78S24L117T



11.2- ELABORATO SUBALTERNI - Comune di Narni (TR) Foglio n. 48 – P.lla n. 409 e 1245

Data: 19/12/2025 - n. T36063 - Richiedente: Telematico



Elaborato Planimetrico - Catasto dei Fabbricati - Situazione al 19/12/2025 - Comune di NARNI(F844) - < Foglio 48 Particella 409 >

