



Dichiarazione protocollo n. TR0107821 del 20/08/2008

Planimetria di u.i.u. in Comune di Montegabbione

VIA MADONNA DELLE GRAZIE

civ. SNC

Identificativi Catastali:

Sezione:

Foglio: 13

Particella: 113

Subalterno: 7

Scheda n. 1

Scala 1:100

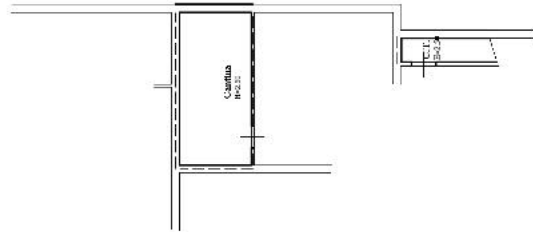
PIANO S1



Ultima planimetria in atti

civ. SNC

1. 1000



Dichiarazione protocollo n. TR0107821 del 20/08/2008

Planimetria di u.i.u. in Comune di Montegabbione

VIA MADONNA DELLE GRAZIE

civ. SNC

Identificativi Catastali:

Sezione:

Foglio: 13

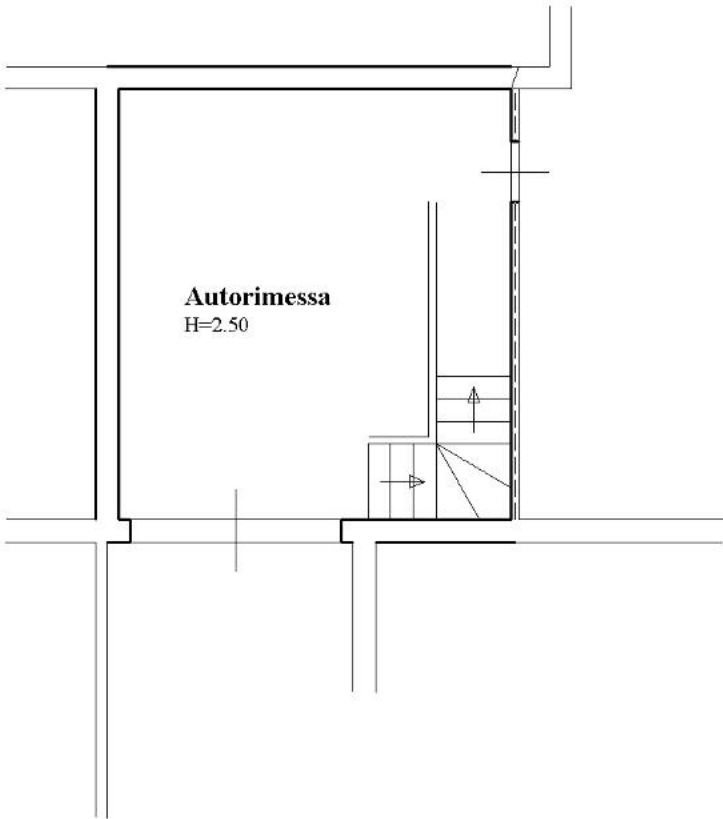
Particella: 113

Subalterno: 9

Scheda n. 1

Scala 1:100

PIANO S1



**Agenzia del Territorio
CATASTO FABBRICATI
Ufficio Provinciale di
Terni**

Dichiarazione protocollo n. TR0107821 del 20/08/2008

Planimetria di u.i.u. in Comune di Montegabbione

VIA MADONNA DELLE GRAZIE

civ. SNC

Identificativi Catastali:

Sezione:

Foglio: 13

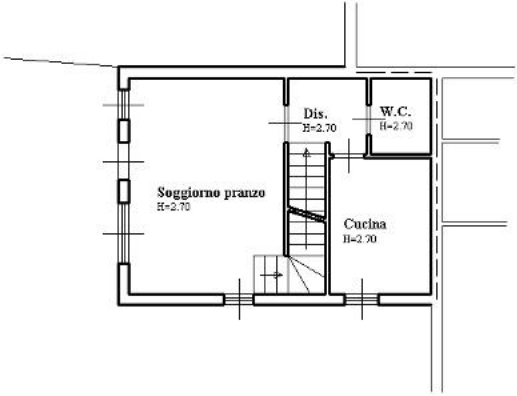
Particella: 113

Subalterno: 10

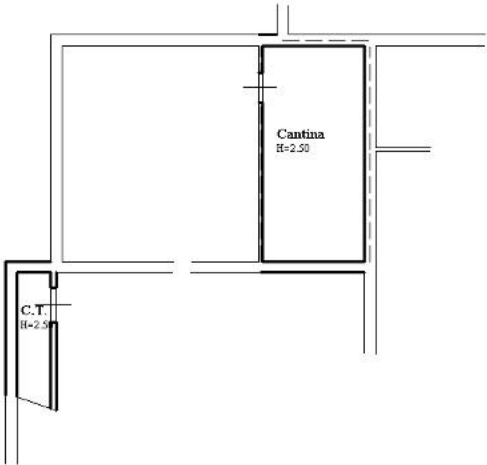
Scheda n. 1

Scala 1:200

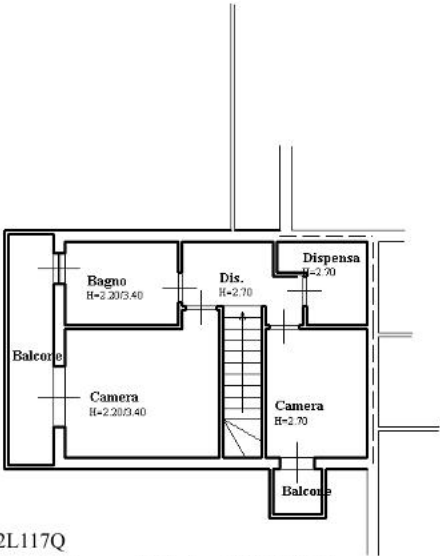
PIANO TERRA



PIANO S1



PIANO PRIMO



Ultima planimetria in atti