



MINISTERO DELLE FINANZE
DIREZIONE GENERALE DEL CATASTO E DEI SERVIZI TECNICI ERARIALI
ACCERTAMENTO GENERALE DELLA PROPRIETA' IMMOBILIARE URBANA
(R. DECRETO LEGGE 13 APRILE 1939-XVII n° 652)

Planimetria degli immobili urbani denunciati con la Scheda N° 7764.053
Comune Castel Viscardo-Viceno Ditta "Santi Nicola fu
Via Orvieto N 24-26-28-30 Luigi

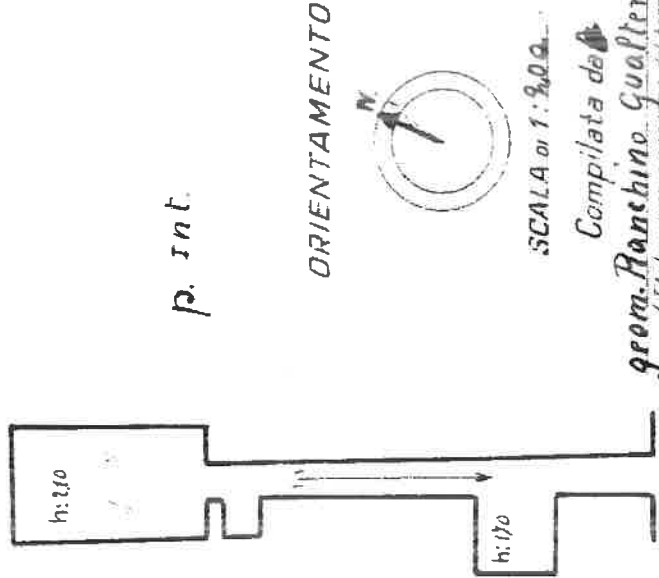
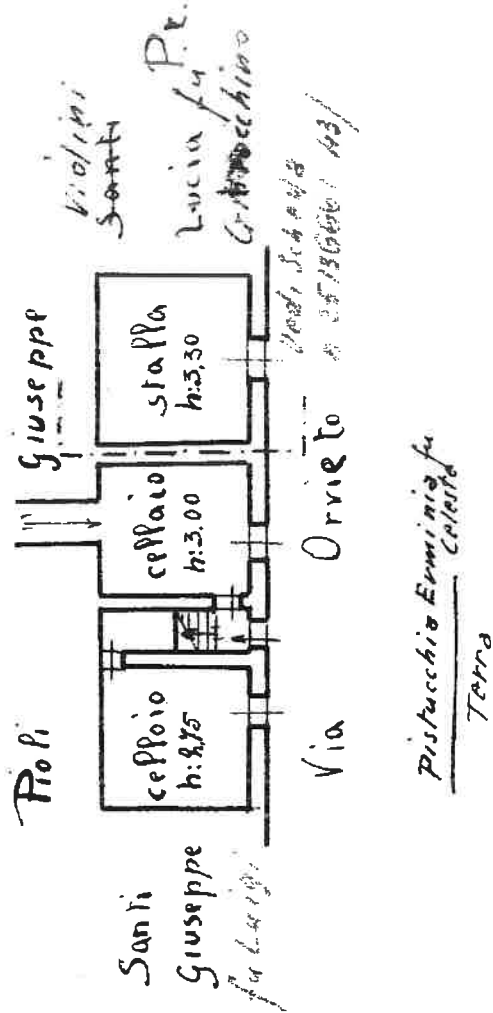
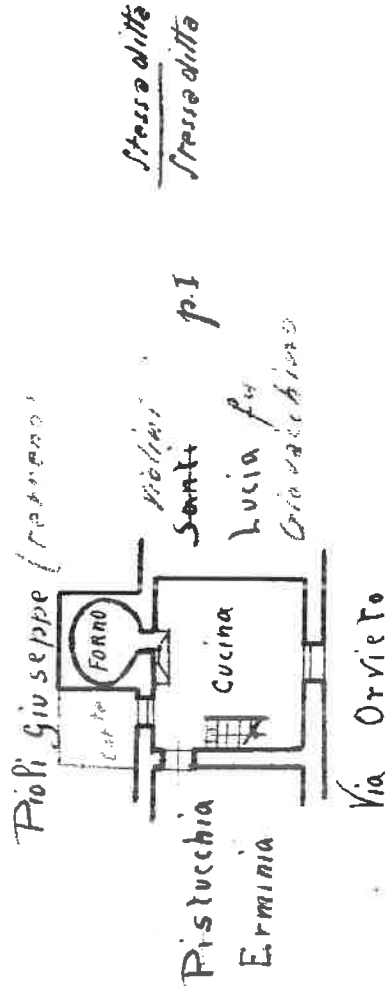
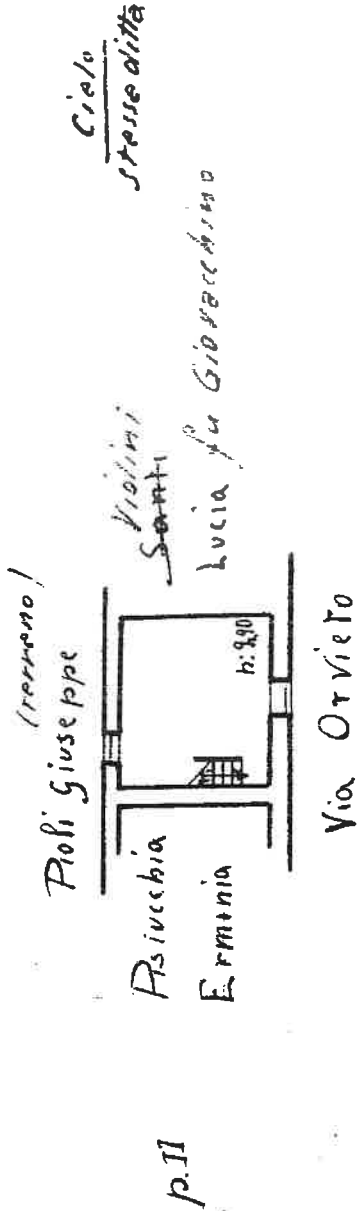
(*) Segnare cognome, nome, paternità del solo primo intestatario

ACCERTAMENTO GENERALE DELLA
PROPRIETA' IMMOBILIARE URBANA
(R.D.L. 13 aprile 1939-XVII, n. 652)

di

di

Talloncino di riscontro
DELLA
SCHEDA NUMERO
7764053



Isritto all'Albo dei geometri
della Provincia di Terni

Firma Grom. Rancino Gualterio

Data 2 febbraio 1940

XVII



MINISTERO DELLE FINANZE
DIREZIONE GENERALE DEL CATASTO E DEI SERVIZI TECNICI ERARIALI
ACCERTAMENTO GENERALE DELLA PROPRIETA' IMMOBILIARE URBANA
(R. DECRETO LEGGE 13 APRILE 1939-XVII n°652)

Planimetria degli immobili urbani denunciati con la Scheda N° 2764053
Comune Castel Viscardo-Viceno Ditta "Santi Nicola fu
Via Orvieto N° 26-28-30 Luigi

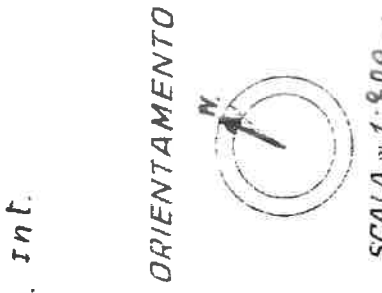
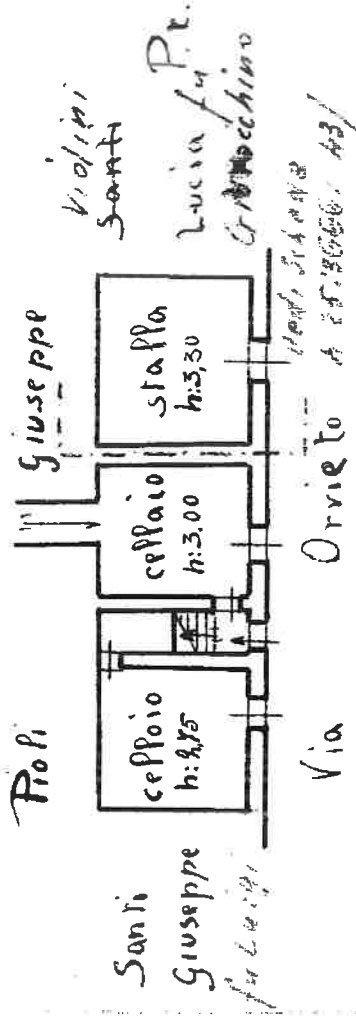
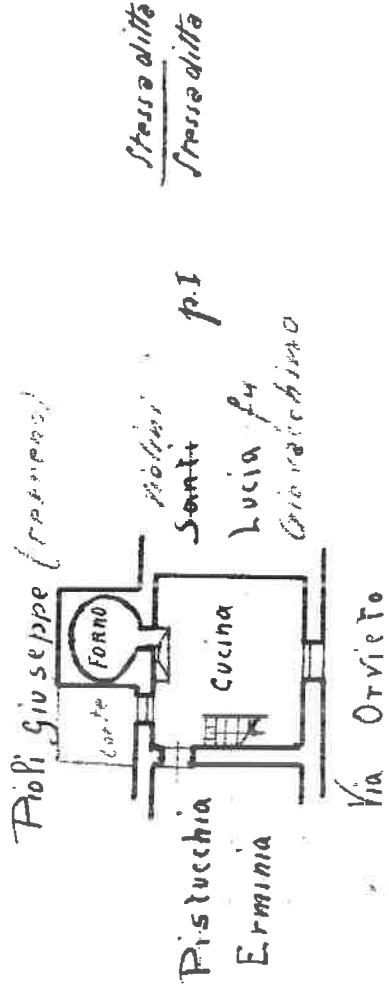
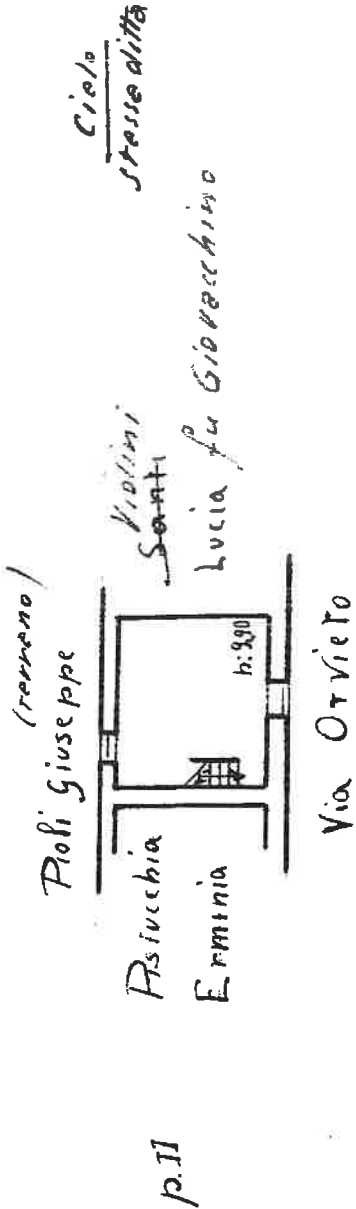
"Segnare cognome, nome, paternità del solo primo intestatario

ACCERTAMENTO GENERALE DELLA
PROPRIETA' IMMOBILIARE URBANA

(R.D.L. 13 aprile 1939-XVII, n. 652)

COMUNE

Taloncino di riscontro
DELLA
SCHEDA NUMERO
2764053



geom. Rancino Gualterio
(Titolo, nome e cognome del tecnico)
Scritto all'Albo dei geometri
della Provincia di Terni
Firma Geom. Rancino Gualterio
Data 2 febbraio 1940 XVII



MINISTERO DELLE FINANZE
DIREZIONE GENERALE DEL CATASTO E DEI SERVIZI TECNICI ERARIALI
ACCERTAMENTO GENERALE DELLA PROPRIETÀ IMMOBILIARE URBANA
(R. DECRETO LEGGE 13 APRILE 1939-XVII n° 652)

Planimetria degli immobili urbani denunciati con la Scheda N° 7764054
Comune Castel Viscardo - Viceno Ditta "Pistucchia Erminia su Celeste"
Via Orvieto N. 26

(*) Segnare cognome, nome, paternità del solo primo intestatario

ACCERTAMENTO GENERALE DEL
PROPRIETÀ IMMOBILIARE URBAN
(R.D.L. 13 aprile 1939-XVII n. 652)

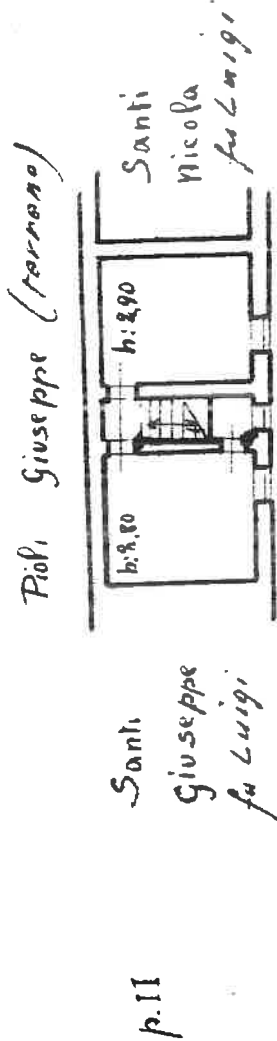
COMUNE

CASTEL VISCARDO

Talloncino di riscontro
DELLA

SCHEDA NUMER

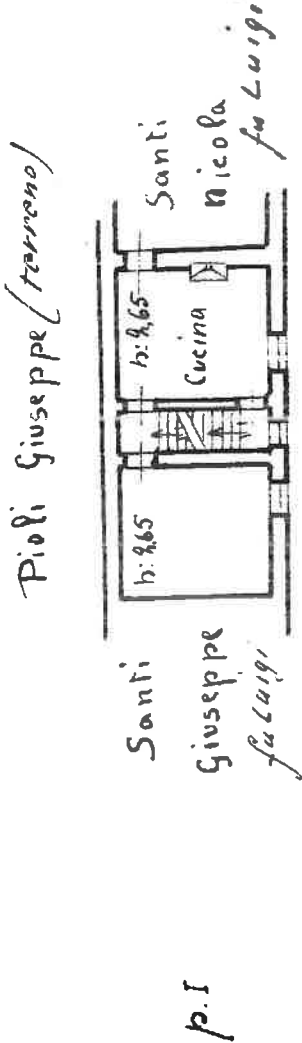
7764054



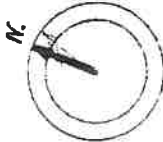
10 metri

*Ciel
Santi Nic
fu Lu.*

Catasto dei Fabbricati - Sezione 27/08/2025 - Comune di CASTEL VISCARDO(C289) - < Foglio 27 - Particella 59 - Subalterno 3 > - Uti soppressa




ORIENTAMENTO



SCALA di 1:200

Compilata dal
geom. Rancino Guastavino
(Titolo, nome e cognome del tecnico)

Iscritto all'Albo dei *Geometri*
della Provincia di *Tenpi*
Firma *Geom. Rancino Guastavino*
Data 2 febbraio 1940 XVIII



08378218