

MODULARIO
art. 497



MINISTERO DELLE FINANZE
DIPARTIMENTO DEL TERRITORIO

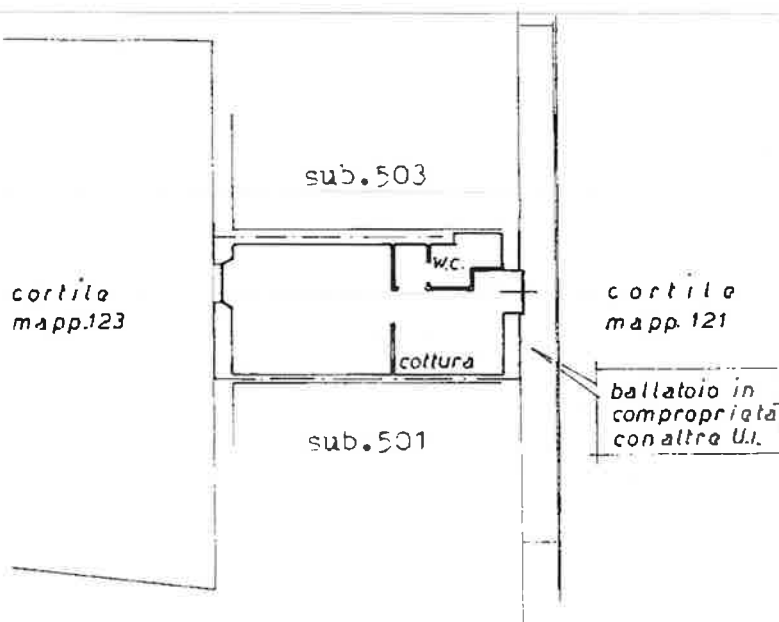
MOD. BN (CEL)

CATASTO EDILIZIO URBANO (RDL 13-4-1939, n. 652)

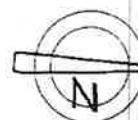
200

Planimetria di u.i.u. in Comune di MILANO via Alberico da Barbiano civ. 5

PIANO PRIMO
h400



ORIENTAMENTO



SCALA DI 1:200

RISERVATO ALL'UFFICIO

Dichiarazione di N.C. ☐
Ultima planimetria di variazione ☒

Compilata dal **Geom. G. E. TRAMEZZANI**

Data presentazione: 22/11/2000 - Data: 03/08/2025 - n. T3741 - Richiedente: G. E.

Totale schede: 17. Formato di acquisizione: A4 (210x297). Formato stampa: A3 (297x420) - 6075

n. **123** sub. **502**

data **21 NOV. 2000**



invece 01
Catasto di Milano - Comune di MILANO (1205) - < Foglio 17 - Particella 123 - Subalimento 502 >
VIA ALBERICO DA BARBIANO n. 5 Piano I

MODULARIO
a r.r. n. 487



MINISTERO DELLE FINANZE
DIPARTIMENTO DEL TERRITORIO

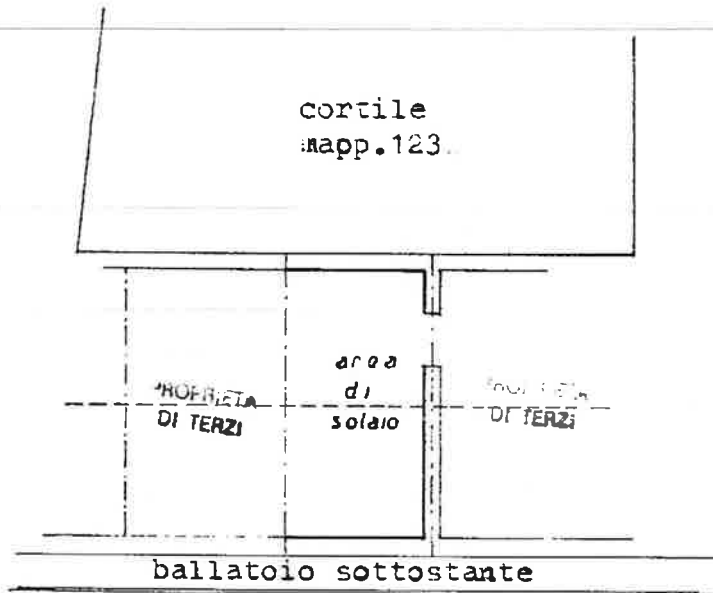
MOD. BN (CEU)

CATASTO EDILIZIO URBANO (RDL 13-4-1939, n. 652)

LIRE
200

Planimetria di u.i.u. in Comune di MILANO via Alberico da Barbiano civ. 5

PIANO SECONDO



UNITA' IN CORSO DI
DEFINIZIONE

ORIENTAMENTO



SCALA DI 1:200

Dichiarazione di N.C. ☐
Ultima planimetria di variazione ☒

Data presentazione: 23/01/2001 - Data: 03/08/2025 - n. T3742 - Richiedente:
Totale scheda V - Formato di acquisizione: A4 (210x297) - Formato stampa: A4 (210x297)

n. 123 sub. 706

Compilata dal Geom. G. E. TRAMEZZANI

Isritto all'albo de Geo n. 6075
della provincia di Milano

data

Firma

TRAMEZZANI
GIANEMILIO
N. 6075

RISERVATO ALL'UFFICIO

Catasto dei Fabbricati - Situazione al 03/08/2025 - Comune di MILANO (1205) - < Foglio 17 - Particella 123 - Subalterno 706 >
VIA ALBERICO DA BARBIANO n. 5 Piano 2