

Agenzia del Territorio
CATASTO FABBRICATI
Ufficio Provinciale di
Milano

Dichiarazione protocollo n. MI0075217 del 08/02/2006

Planimetria di u.i.u. in Comune di Cernusco Sul Naviglio

Viale Assunta

civ. 101

Identificativi Catastali:

Sezione:

Foglio: 41

Particella: 155

Subalterno: 101

Compilata da:

Pozzoli Marco

Iscritto all'albo:

Architetti

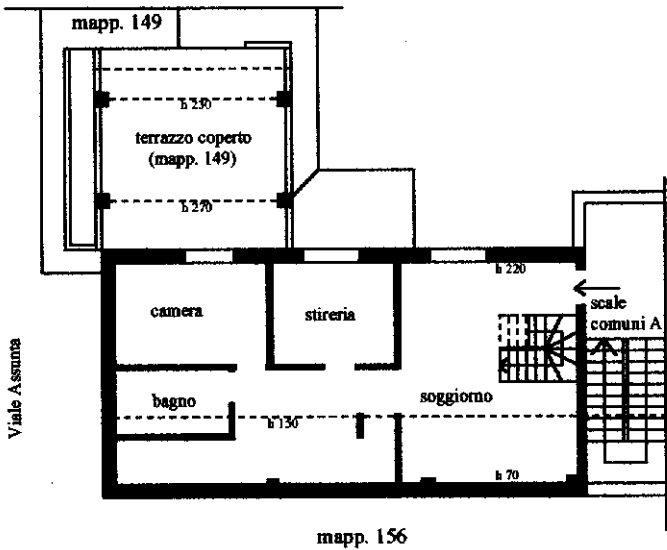
Prov. Milano

N. 11636

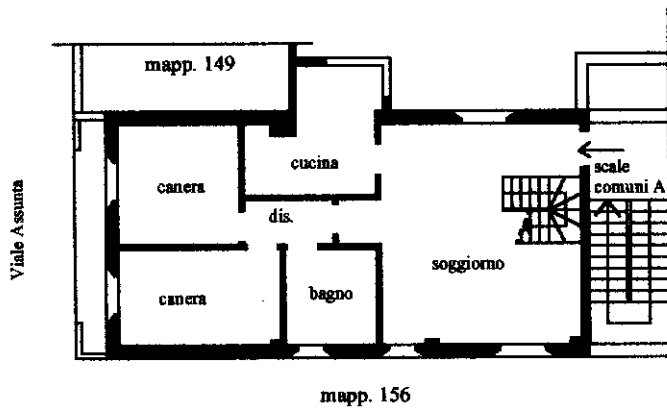
Scheda n. 1

Scala 1:200


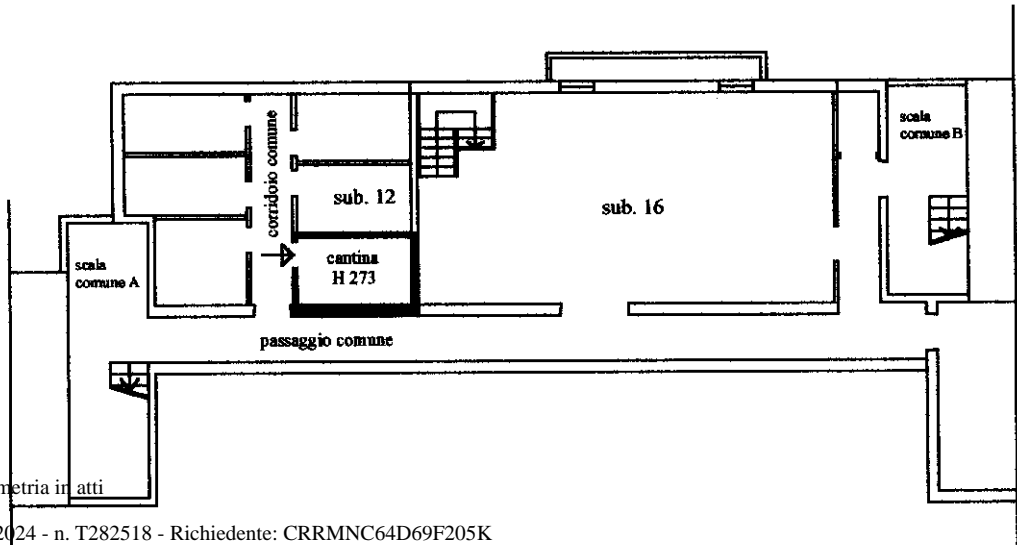
PIANO TERZO



PIANO SECONDO
H 290



PIANO INTERRATO



SCALA 1:200

Ultima planimetria in atti

Data: 23/02/2024 - n. T282518 - Richiedente: CRRMNC64D69F205K

Totale schede: 1 - Formato di acquisizione: A4(210x297) - Formato stampa richiesto: A4(210x297)

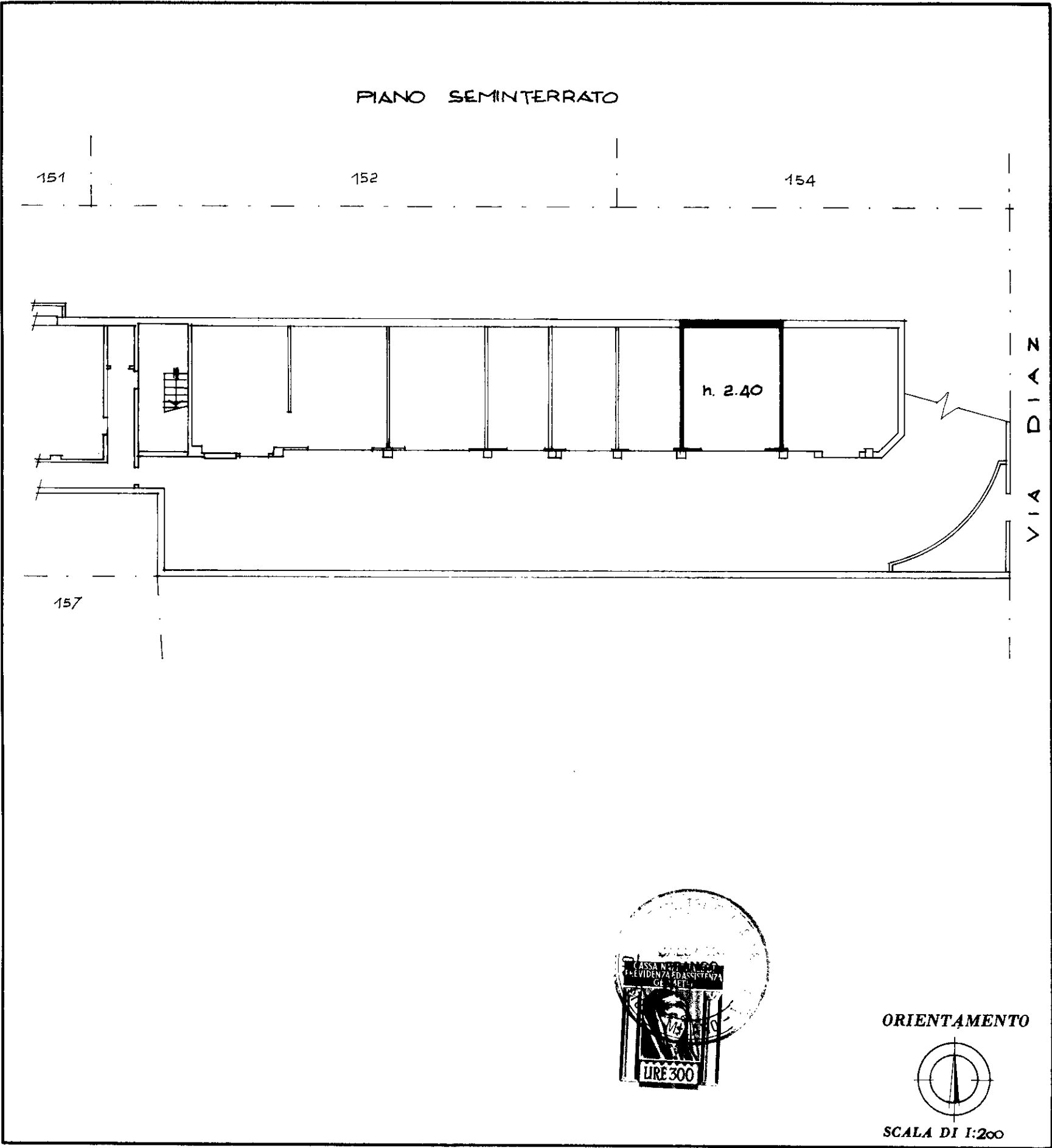
NUOVO CATASTO EDILIZIO URBANO 15

(R. DECRETO-LEGGE 13 APRILE 1939, N. 652)

Planimetria dell'immobile situato nel Comune di CERNUSCO S/N. Viale ASSUNTA 101

Ditta

Allegata alla dichiarazione presentata all'Ufficio Tecnico Erariale di MILANO



SPAZIO RISERVATO PER LE ANNOTAZIONI D'UFFICIO

DATA
PROT. N°

104480 - 140108

PARTITA 1256
FOGLIO 41
MAPPALE 155
SUBALTERNO 22

Compilata da

Iscritto all'Albo dei GEOMETRI

della Provincia di MILANO

DATA 11 DICEMBRE 81

Firma: