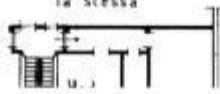






Data presentazione: 11/12/1978 - Data: 20/01/2020 - n. MI0017061 - Richiedente TRIBUNALE ORDINARIO DI MILANO - Ultima Planimetria in atti

MODULARIO P. - Cat. 3. T. - B8	MINISTERO DELLE FINANZE DIREZIONE GENERALE DEL CATASTO E DEI SERVIZI TECNICI ERARIALI NUOVO CATASTO EDILIZIO URBANO <small>(R. DECRETO LEGGE 11 APRILE 1944, N. 151)</small>	Mod. B (Nuovo Catasto Edilizio Urbano) <div style="border: 1px solid black; border-radius: 50%; padding: 5px; display: inline-block;"> Lire 20 </div>
Planimetria dell'immobile situato nel Comune di <u>SENAGO</u> i. <u>MARCO GREPPI, 13</u> Ditta <u>P. OZZI Rosa n. a Ronate Brianza il 21.12.1914</u> Allegata alla dichiarazione presentata all'Ufficio Tecnico Erariale di <u>MILANO</u>		
9 d		
la stessa  la stessa  Via Greppi 1° Piano		
ORIENTAMENTO  SCALA DI 1:200		
<div style="border: 1px solid black; padding: 10px; display: inline-block; transform: rotate(-15deg);">  </div>		
Completato dal GEOMETRA PROLO COLOMBO <small>Inscritto all'Albo dei Geometri n° 651</small> della Provincia di MILANO Data 10 NOV. 1976 Firma 		
SPAZIO RISERVATO PER LE ANNOTAZIONI D'UFFICIO DATA PROT. N° N. d'ordine	IMPIANTO PARTITA n° FOGLIO n° MAPPALE n° SUBTERNO n°	L. E. R. E. G. A. T. E 4116 Mod. 97 10

Data presentazione: 11/12/1978 - Data: 20/01/2020 - n. MI0017061 - Richiedente TRIBUNALE ORDINARIO DI MILANO - Utente Flaminia in at
Titolo scheda: 1 - Formato di acq: A3/297x619 - Formato scala: 1:3

Giudice: Dott.ssa Flaviana Boniolo
Custode: Dott. Antonio Lampugnani
Perito: dr. arch. Emilio Broglio
Pagina 9 di 69

Data presentazione: 23/06/1998 - Data: 20/01/2020 - n. MI0017069 - Richiedente BROGLIA - Ultima Planimetria in atti

MODULARIO
F. 112 (art. 487)



MINISTERO DELLE FINANZE
DIREZIONE GENERALE DEL CATASTO E DEI SS.TT.EE.
CATASTO EDILIZIO URBANO (RDL 13-4-1939, n. 652)

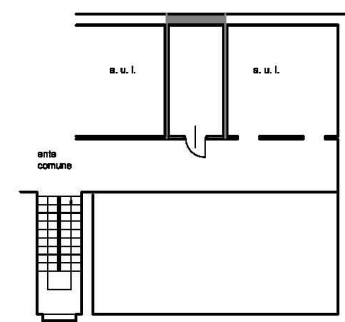
MOD. BN (CEU)

Planimetria di u.i.u. in Comune di SENAGO via G. REPPI civ. 13

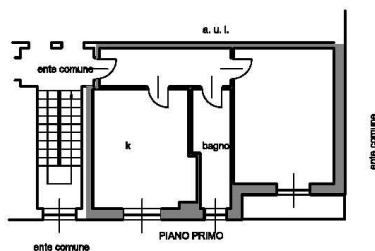
<p>MAPP. 110</p> <p>MAPP. 112</p> <p>MAPP. 112</p> <p>MAPP. 112</p> <p>MAPP. 112</p> <p>h. 240</p> <p>PIANO SOTTOTETTO (5°)</p>		<p>Situazione al 20/01/2020 - Comune di SENAGO(1602) - < Foglio: 15 Particella: 143 - Subalterno 717 > Catasto dei Fabbricati VIA MARIO GREPPI n. 13 piano: 6;</p>
<p>ORIENTAMENTO</p> <p>SCALA DI 1:200</p>		
<p>Dichiarazione di N.C. <input checked="" type="checkbox"/></p> <p>Denuncia di variazione <input type="checkbox"/></p>	<p>Completata da: GEOMETRA PAOLO COLOMBO I GEOMETRI MILANO 7907</p> <p>Iscritto all'albo de</p>	<p>RISERVATO ALL'USO</p>
<p>Data presentazione: 23/06/1998 - Data: 20/01/2020 - n. MI0017069 - Richiedente BROGLIA - Ultima Planimetria in atti Tot. Schede: 1 - Firmato di acq.: A4(208,297) - Fogli di appoggio: 1 Data 8.10.1998</p>		

Giudice: Dott.ssa Flaviana Boniolo
Custode: Dott. Antonio Lampugnani
Perito: dr. arch. Emilio Broglia
Pagina 10 di 69

**COMUNE DI
SENAGO (MI)**



PIANO SOTTOTETTO



VIA GREPPI

emilio m. broglia
architetto

20154 milano - v. f. londonio 26
tel. 02.317056 mobile 338.6107810
e-mail: milo45@iol.it
PEC: emilio.brogliapct.pecopen.it

UNITA' IMMOBILIARE IN VIA GREPPI 13
fg. 15 mapp. 143 sub. 705/717

data:
02/02/2021

RILIEVO APPARTAMENTO PIANO PRIMO E SOTTOTETTO PIANO SESTO

scala
1:100

Giudice: Dott.ssa Flaviana Boniolo
Custode: Dott. Antonio Lampugnani
Perito: dr. arch. Emilio Broglia
Pagina 11 di 69

