

MODULARIO
a/r.d. 497

MINISTERO DELLE FINANZE

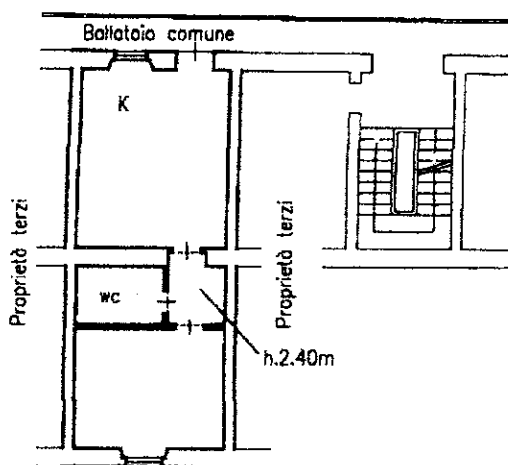
DIPARTIMENTO DEL TERRITORIO

CATASTO EDILIZIO URBANO (RDL 13-4-1939, n. 652)

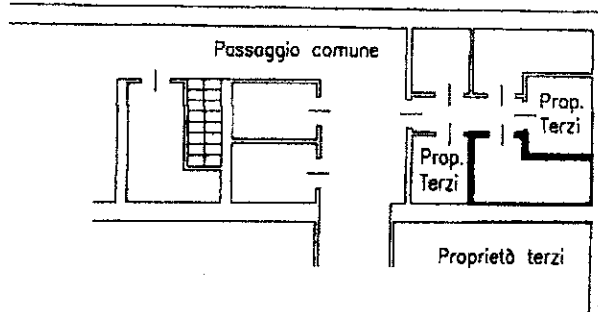
MOD. BN (CEU)

LIRE
200Planimetria di u.i.u. in Comune di Milano via Imbonaticiv. 56**Piano Terzo**
h. = 3.20 mt.

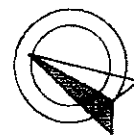
Cortile comune



VIA IMBONATI

Piano Seminterrato
h. = 2.20 mt. (media)

ORIENTAMENTO



SCALA DI 1:

Dichiarazione di N.C. ☐
Denuncia di variazione ☒Compilata dal geometra
(Titolo, cognome e nome)Sabbatini SergioIscritto all'albo de geom.

RISERVATO ALL'UFFICIO

Ultima planimetria in atti
identificativi catastali

Data presentazione: 04/04/2000 - Data: 04/02/2025

Totale schede: 1 - Foglio di acquisizione: A4/210

data

foglio 01
 Situazione al 04/02/2025 - Comune di MILANO (F205) - < Foglio 137 - Particella 68 - Subalterno 37 >
 CATASTO IMBONATI n. 56 Piano 3 81