

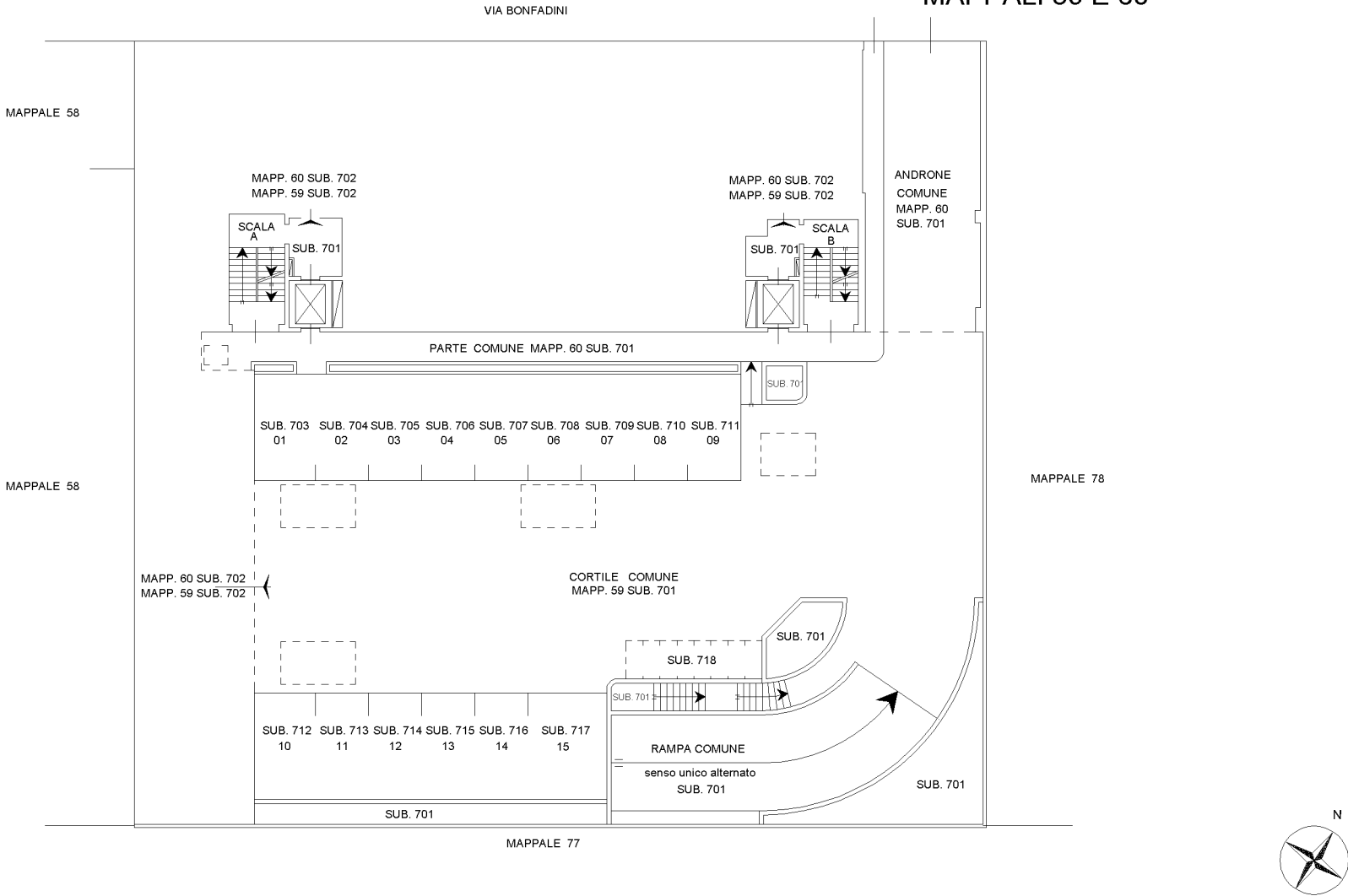
Planimetria catastale
 Data: 24/08/2024 - T35600 - Richiedente: Telematico
 Totale schede: 4 - Formato di acquisizione: A3(297x420) - Formato stampa richiesto: A4(210x297) - Fattore di scala non utilizzabile

Agenzia del Territorio
CATASTO FABBRICATI
 Ufficio provinciale di Milano

ELABORATO PLANIMETRICO	Compilato da: Ferraro Andrea	Iscritto all'albo: Architetti	Prov. Milano	N. 5011
Comune di Milano	Sezione:	Foglio: 534	Particella: 60	Proprietà n. 26/05/2006 del
Dimostrazione grafica dei subalterni		Tipo Mappale n. 182083 del 21/03/2006 Scala 1 : 500		

PAGINA 1 / 4

PIANO TERRENO (RIALZATO)
 MAPPALI 59 E 60



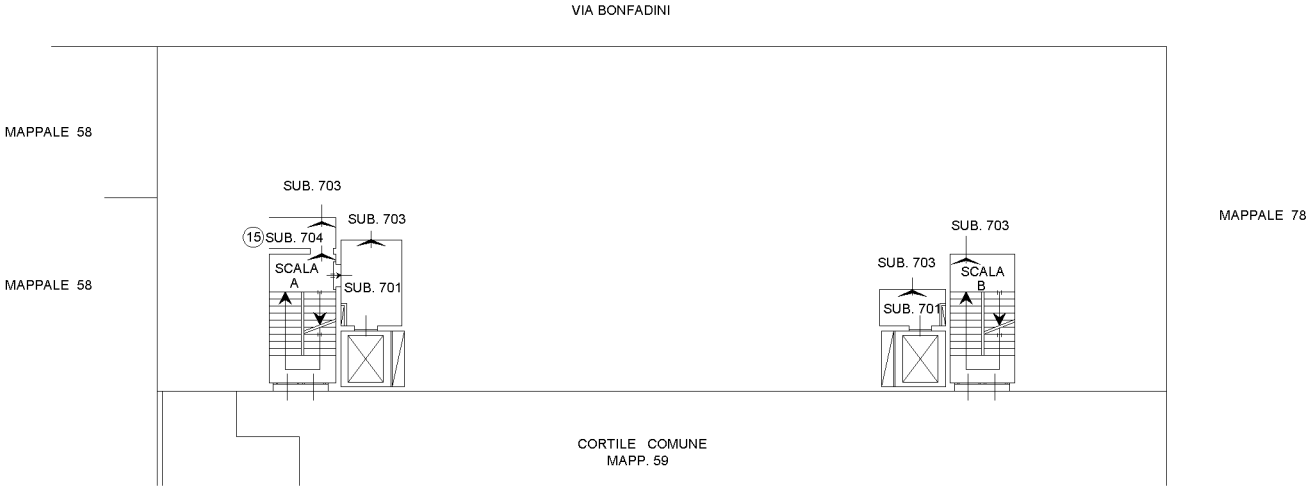
Planimetria catastale
 Data: 24/08/2024 - T35600 - Richiedente: Telematico
 Totale schede: 4 - Formato di acquisizione: A3(297x420) - Formato stampa richiesto: A4(210x297) - Fattore di scala non utilizzabile

Agenzia del Territorio
CATASTO FABBRICATI
 Ufficio provinciale di Milano

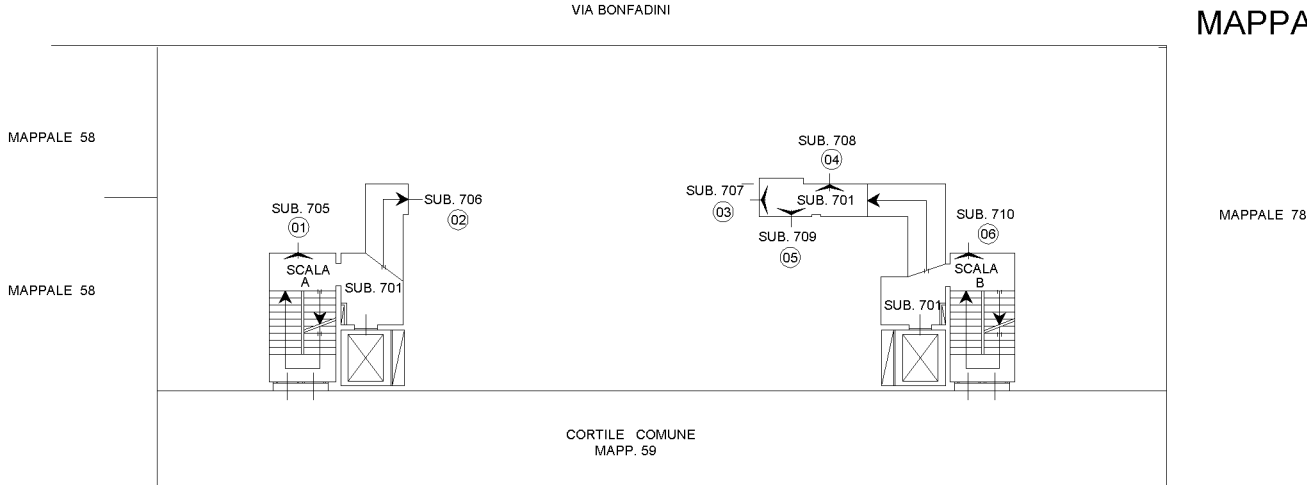
ELABORATO PLANIMETRICO	Compilato da: Ferraro Andrea	Iscritto all'albo: Architetti	Prov. Milano	N. 5011
Comune di Milano	Sezione:	Foglio: 534	Particella: 60	Proprietà n. 26/05/2006 del
Dimostrazione grafica dei subalterni				
Tipo Mappale n. 182083 del 21/03/2006 Scala 1 : 500				

PAGINA 2 / 4

PIANO PRIMO
 MAPPALE 60



PIANO SECONDO
 MAPPALE 60



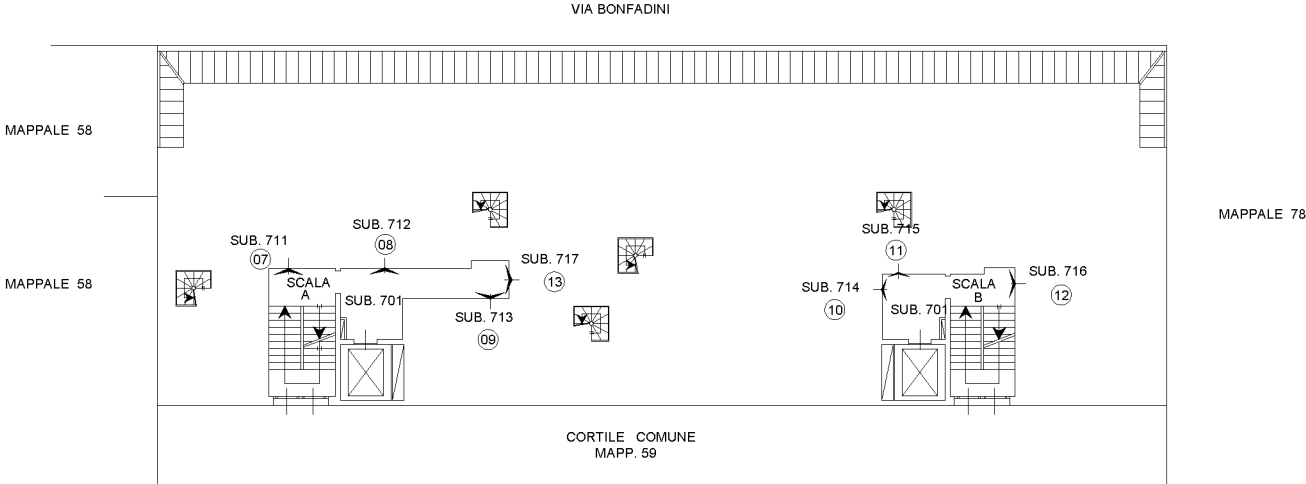
Planimetria catastale
 Data: 24/08/2024 - T35600 - Richiedente: Telematico
 Totale schede: 4 - Formato di acquisizione: A3(297x420) - Formato stampa richiesto: A4(210x297) - Fattore di scala non utilizzabile

Agenzia del Territorio
CATASTO FABBRICATI
 Ufficio provinciale di Milano

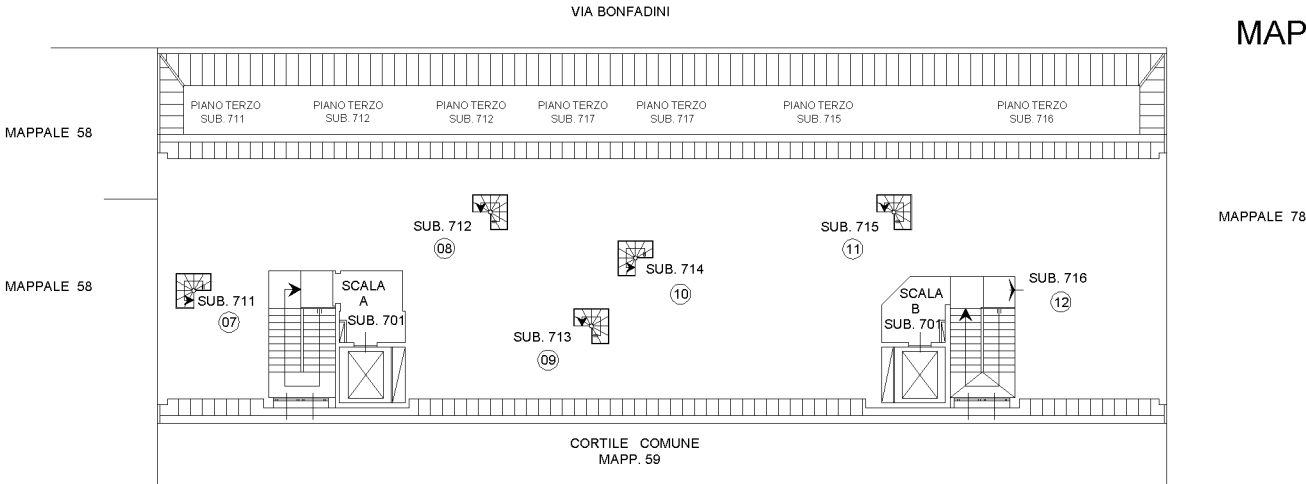
ELABORATO PLANIMETRICO	Compilato da: Ferraro Andrea	Iscritto all'albo: Architetti	Prov. Milano	N. 5011
Comune di Milano	Sezione:	Foglio: 534	Particella: 60	Prontuario n. 26/05/2006 del
Dimostrazione grafica dei subalterni		Tipo Mappale n. 182083 del 21/03/2006 Scala 1 : 500		

PAGINA 3 / 4

PIANO TERZO
 MAPPALE 60



PIANO QUARTO
 SOTTOTETTO
 MAPPALE 60



Planimetria catastale
 T35600 - Richiedente: Telematico
 Catasto Fabbricati
 Ufficio provinciale di Milano
 Data: 24/08/2024 -
 Formato di acquisizione: A3(297x420) - Formato stampa richiesto: A4(210x297) - Fattore di scala non utilizzabile

Agenzia del Territorio
 Catasto Fabbricati
 Ufficio provinciale di Milano

ELABORATO PLANIMETRICO	Compilato da: Ferraro Andrea	Iscritto all'albo: Architetti	Prov. Milano	N. 5011
Comune di Milano	Sezione:	Foglio: 534	Particella: 60	Procedura n. 26/05/2006 del
Dimostrazione grafica dei subalterni		Tipo Mappale n. 182083 del 21/03/2006 Scala 1 : 500		

PAGINA 4 / 4

PIANO INTERRATO
 MAPPALE 60

