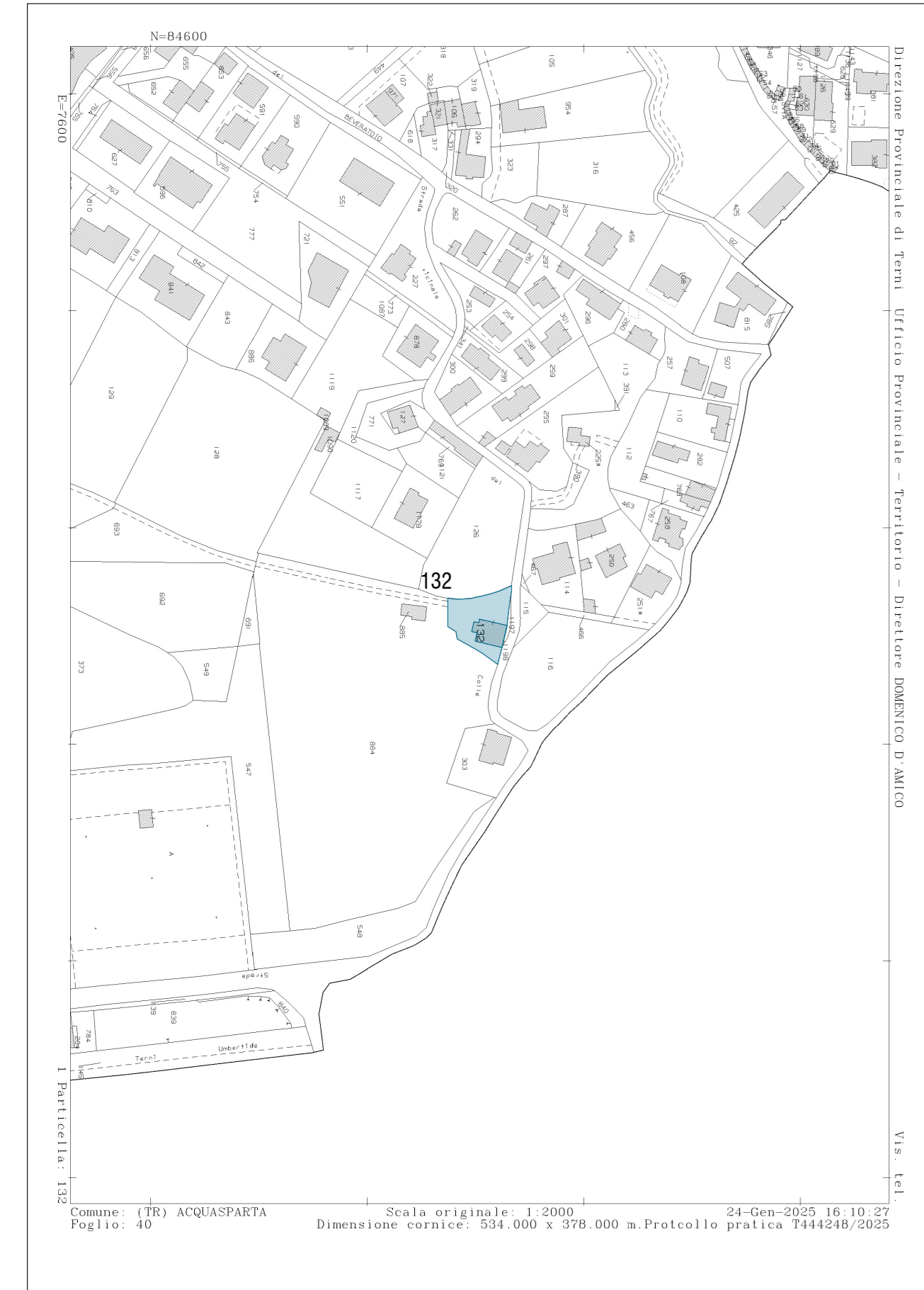


INQUADRAMENTO CATASTALE - Aggiornamento Gennaio 2025

MAPPA CATASTALE - Foglio 40



Planimetria. Scala 1:2000

ORTOFOTO (2014)



Immagine f.s.

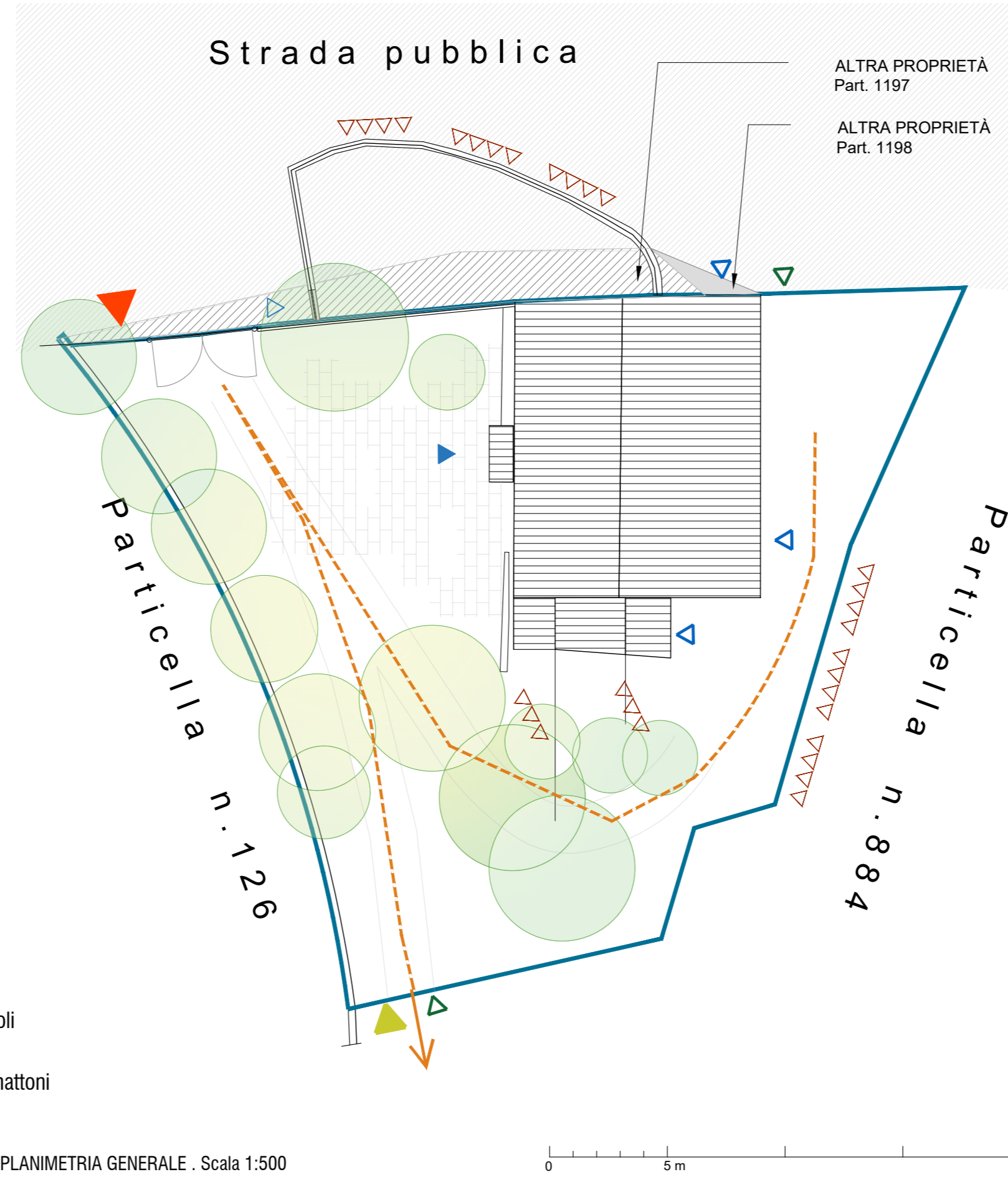
PARTICELLA FOGLIO 40 N.132 IN DATI CATASTALI:

SUPERFICIE ( dopo il frazionamento): 952 mq  
SUPERFICIE parte edificata ( aree coperte + scoperte): 335 mq

SCHEMA PLANIMETRICO

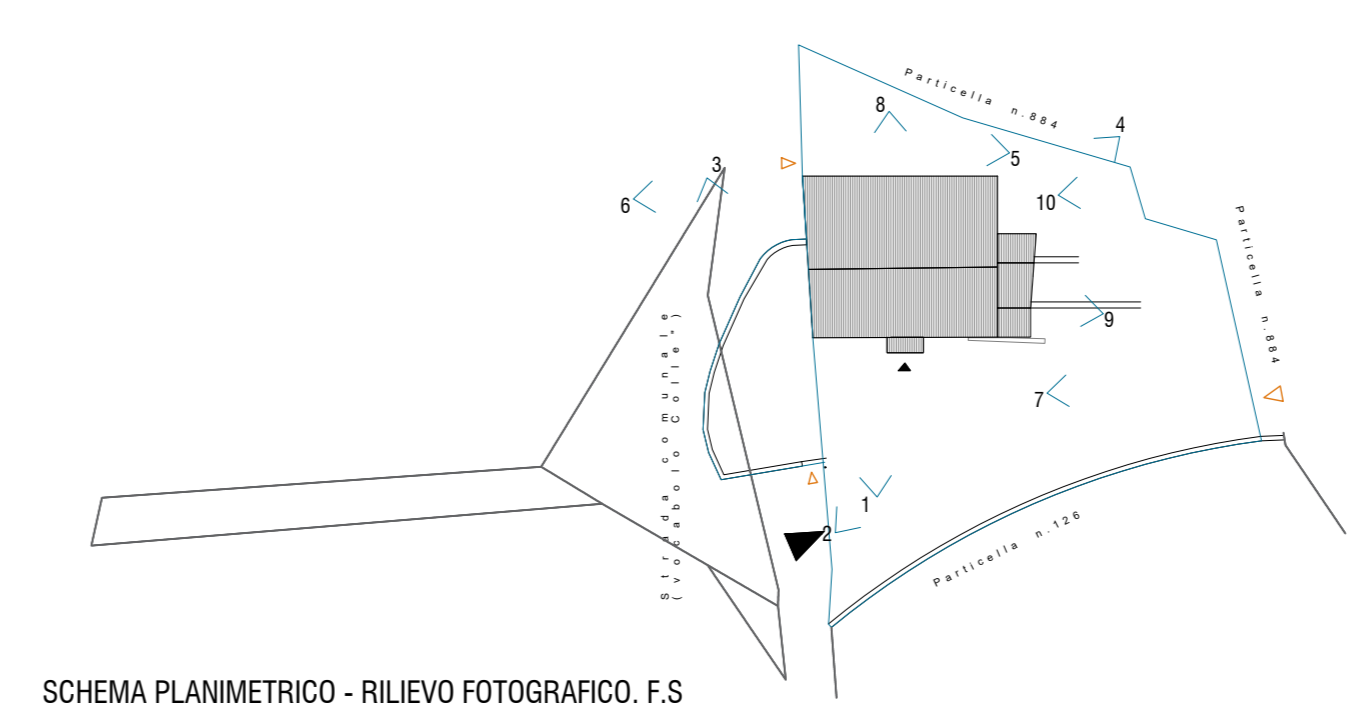
LEGENDA:

- Terreno di pertinenza della part.132
- Terreno di altra proprietà
- Presenza di un salto di quota. Aree boschive incolte
- Passaggio interpodereale segnato sulla Mappa catastale (Foglio 40)
- Passaggio carrabile con fondo naturale (terreno, breccia, ecc)
- Strada pubblica /aree pubbliche (\* parcheggio comunale)
- Accesso principale alla proprietà (carrabile e pedonale)
- Accesso principale all'edificio
- Accesso agli spazi di pertinenza
- Ingresso pedonale alla proprietà
- Passaggio esclusivo con mezzi agricoli
- Presenza di pozioni di pavimento in mattoni



PLANIMETRIA GENERALE . Scala 1:500

RILIEVO FOTOGRAFICO



SCHEMA PLANIMETRICO - RILIEVO FOTOGRAFICO. F.S

PREVISIONI URBANISTICHE



STRUMENTO URBANISTICO VIGENTE. DESTINAZIONI D'USO . Immagine f.s.



PROCEDURA

TRIBUNALE  
DI TERNI

RGE 117-2022

COMUNE

ACQUASPARTA (TR)  
VIA .PIAZZA  
STRADA DEL COLLE

DATA UDIENZA

02.07.2025

PROROGHE/INTEGRAZIONI

Proroga 21.05.2023  
Proroga 18.09.2023  
Proroga 20.11.2023  
Consegna 14.03.2024  
Integrazione 22.04.2024  
Consegna 02.06.2025

ELABORATI


L 3.2

Particella n.132  
Rilievo fotografico,  
inquadramento storico,  
urbanistico e catastale

SCALA

1:2000,f.s.

ORIENTAMENTO



CTU

ARCH. CECILIA BATTISTINI

CONSULENTI

GEOM. ANDREA PROIETTI  
Esperto topografo

TIMBRO

CERTIFICAZIONE



NOME FILE: REG 117-2022.LOTTI 3.2M