



INQUADRAMENTO FOTOGRAFICO DEL CONTESTO

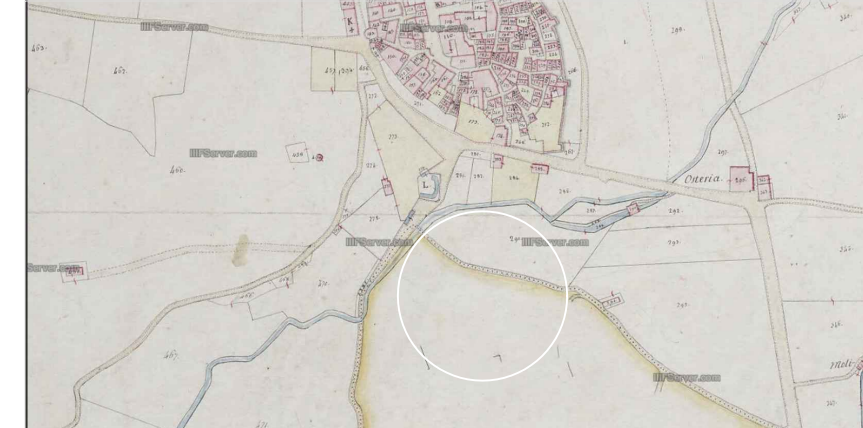
ACCESSIBILITÀ




MAPPA CATASTALE - Foglio 40. Scala 1:2000



INQUADRAMENTO STORICO



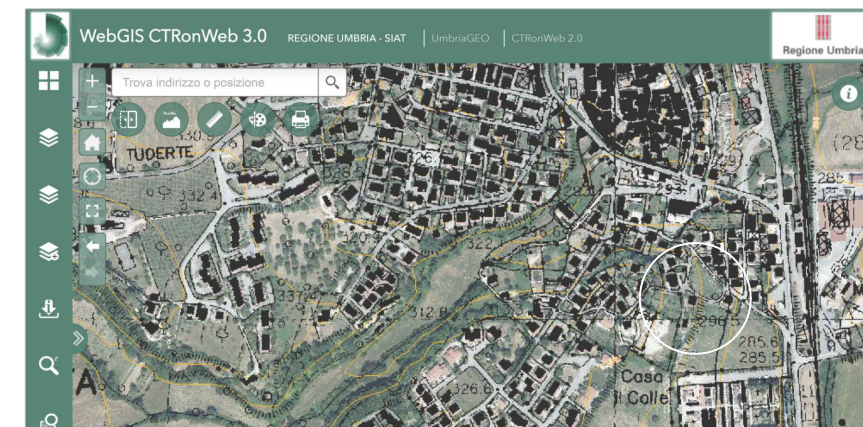
CATASTO GREGORIANO. 1821



CATASTO GREGORIANO. 1821



FOTO AEREA . VOLO 1940



ORTOFOTO




FOTO AEREA 1977



FOTO AEREA 2000



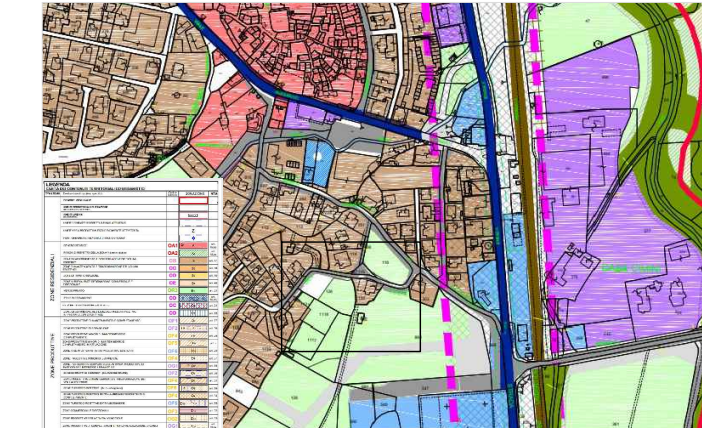
FOTO AEREA 2005



FOTO AEREA 2014

URBANISTICA

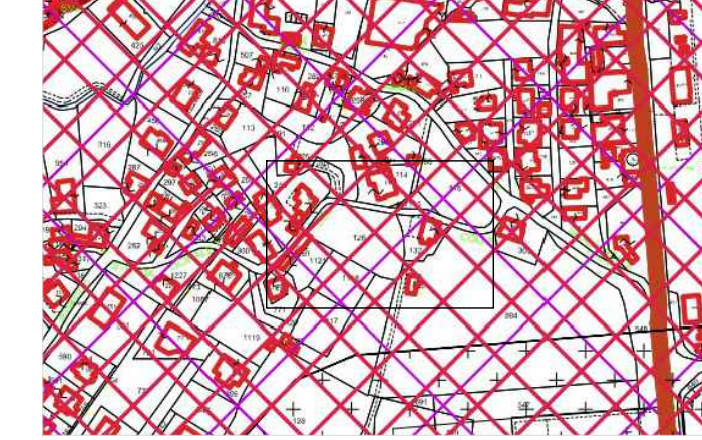
Il Comune di Acquasparta ha approvato nel settembre 2021 la "Variante allo strumento urbanistico comunale" (DGC n.34 del 1.09.2021).
<https://comune.acquasparta.tr.it/comune/14-variante-parziale-prg-pse-poi/>



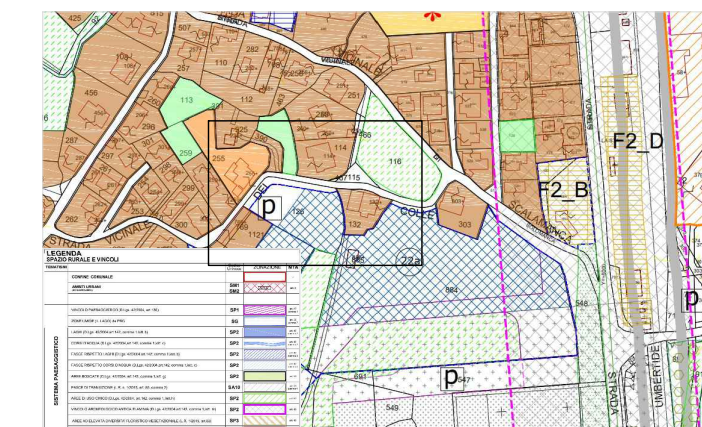
PRG STRUTTURALE - Destinazione d'uso suolo



PRG STRUTTURALE - Rischio idro-geologico

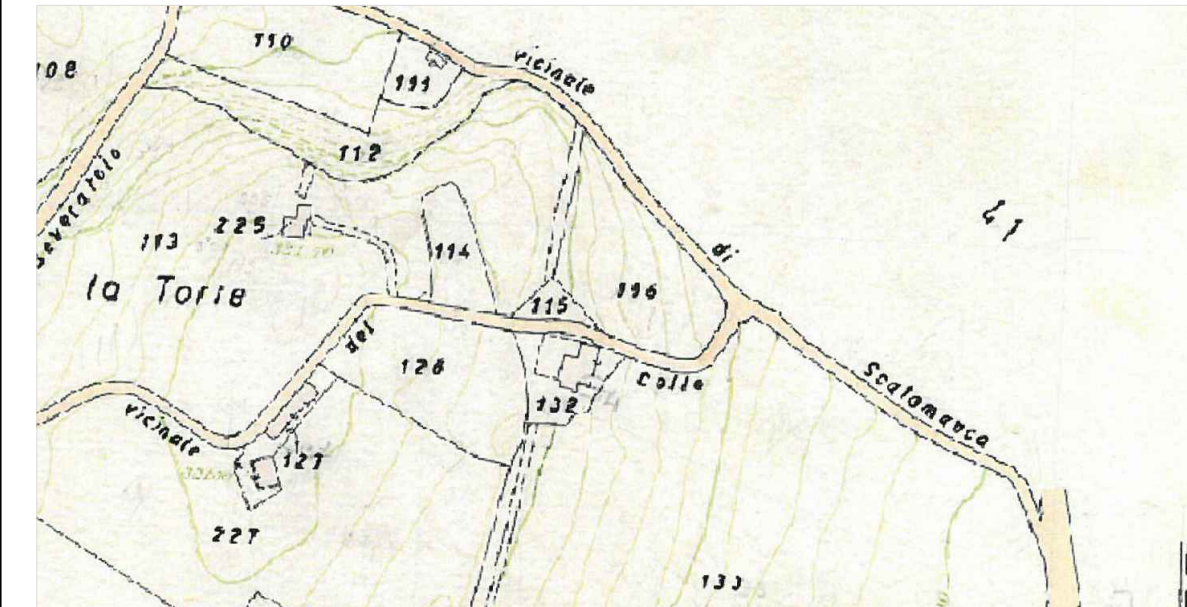


PRG STRUTTURALE - Aspetti paesaggistici

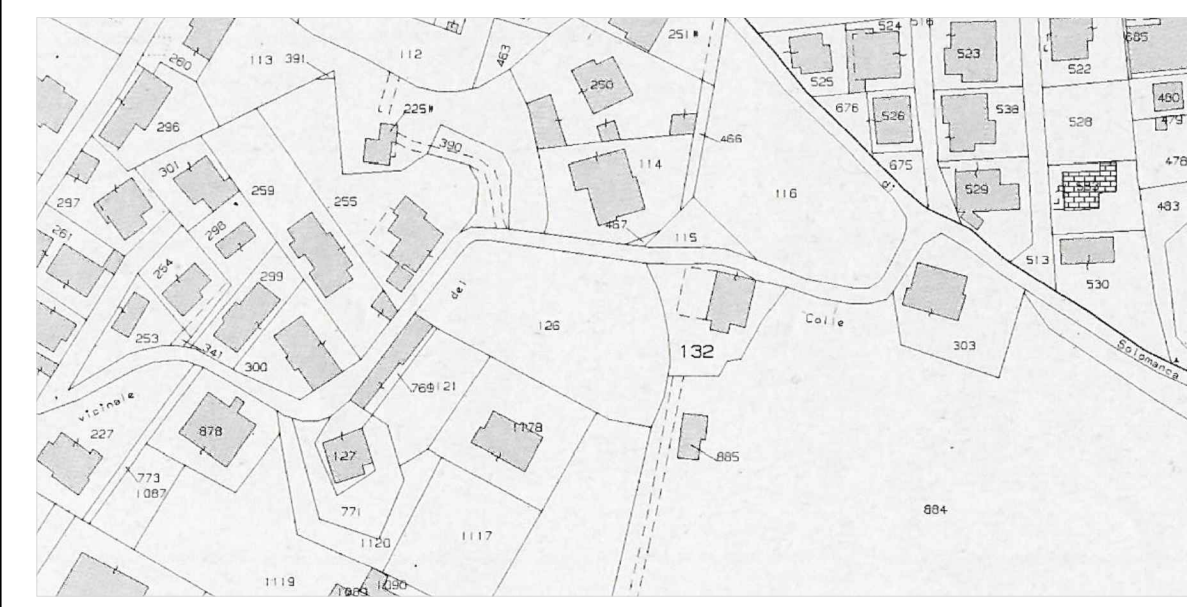


PRG OPERATIVO - Ambienti urbani e insediativi

INQUADRAMENTO CATASTALE



CESSATO CATASTO TERRENI - Estratto MAPPA D'IMPIANTO



MAPPA CATASTALE ANTE FRAZIONAMENTO (2024). Estratto



MAPPA CATASTALE POST FRAZIONAMENTO (2024). Estratto

PROCEDURA

TRIBUNALE
DI TERNI

RGE 117-2022

COMUNE

ACQUASPARTA (TR)

VIA -PIAZZA

STRADA DEL COLLE

DATA UDIENZA

02.07.2025

PROROGHE/INTEGRAZIONI

Proroga 21.05.2023

Proroga 18.09.2023

Proroga 20.11.2023

Consegna 14.03.2024

Integrazione 22.04.2024

Consegna 02.06.2025

ELABORATI

L3.1

Particella n.132

Rilievo fotografico,

inquadramento storico,

urbanistico e catastale

SCALA

1:2000,f.s.

ORIENTAMENTO



CTU

ARCH. CECILIA BATTISTINI

CONSULENTI

GEOM. ANDREA PROIETTI

Esperto topografo

TIMBRO

CERTIFICAZIONE



Nome File: REG 117-2022.LOTTI 386