

Planimetria di u.i.u. in Comune di Bareggio

via isonzo

civ. 30

Identificativi Catastali:

Sezione:

Foglio: 1

Particella: 930

Subalterno: 16

Compilata da:

PASTORINO PIETRO

Iscritto all'albo:
Geometri

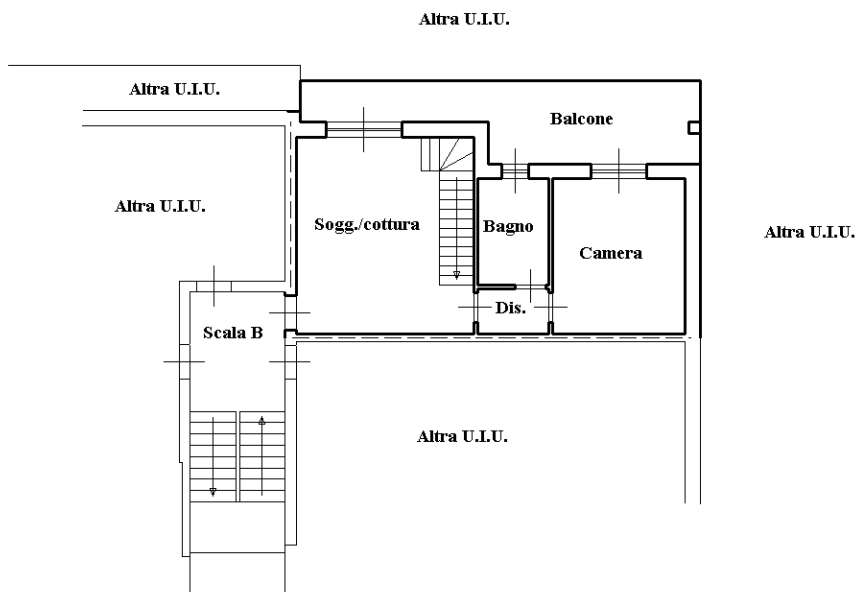
Prov. Milano

N. 8572

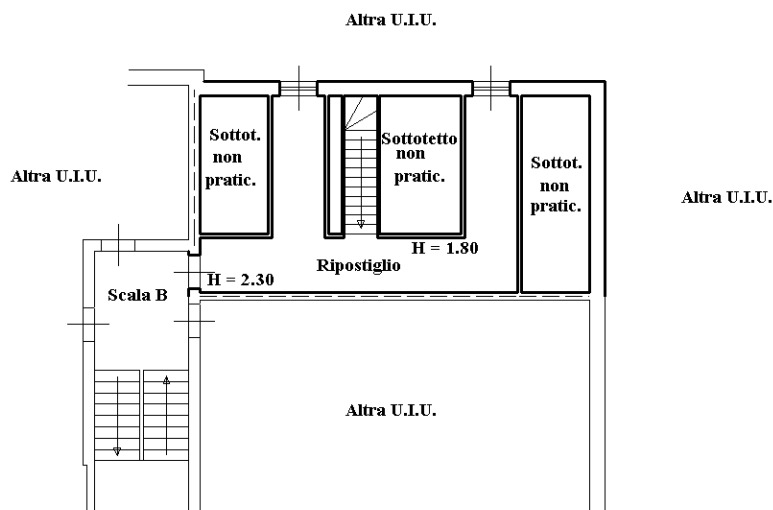
Scheda n. 1

Scala 1:200

PIANO SECONDO

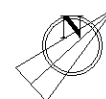
$$H = 2.70$$


PIANO TERZO



Data: 21/06/2023 - n. T409285 - Richiedente: CTLGPP66H25I754O

Totale schede: 1 - Formato di acquisizione: A4(210x297) - Formato stampa richiesto: A4(210x297)



Agenzia del Territorio
CATASTO FABBRICATI
Ufficio Provinciale di
Milano

Dichiarazione protocollo n. MI0500628 del 15/06/2009

Planimetria di u.i.u. in Comune di Bareggio

via isonzo

civ. 30/32

Identificativi Catastali:

Sezione:

Foglio: 1

Particella: 930

Subalterno: 27

Compilata da:

PASTORINO PIETRO

Iscritto all'albo:

Geometri

Prov. Milano

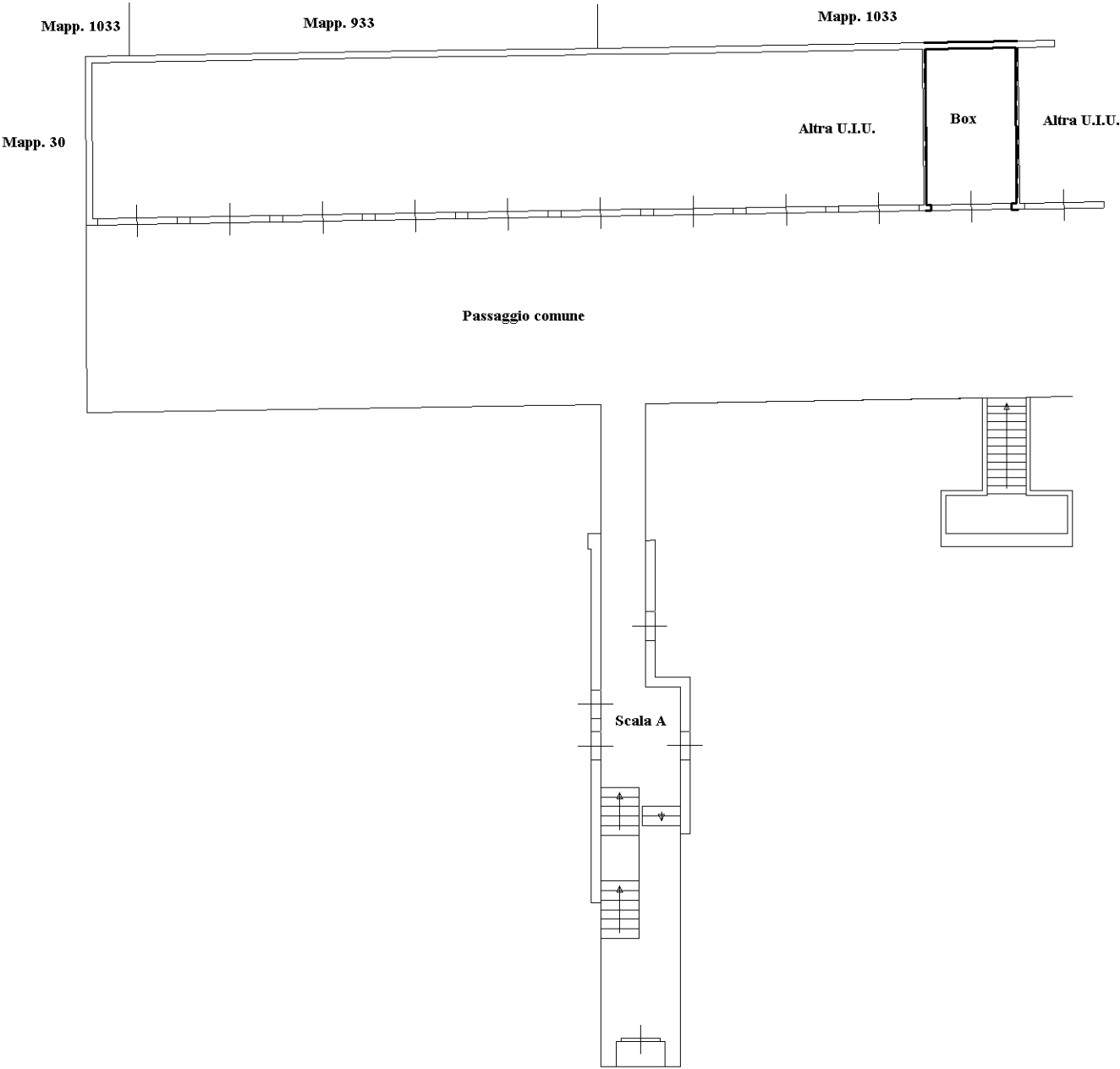
N. 8572

Scheda n. 1

Scala 1:200

PIANO TERRA

H = 2.40



Ultima planimetria in atti