

MODULARIO  
F. rig. rend. 497

MINISTERO DELLE FINANZE

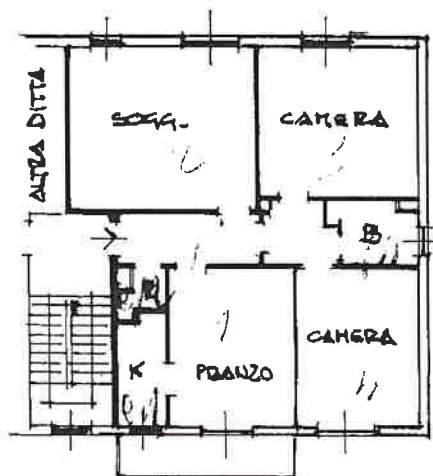
DIREZIONE GENERALE DEL CATASTO E DEI SS.TT.EE.

**CATASTO EDILIZIO URBANO** (RDL 13-4-1939, n. 652)

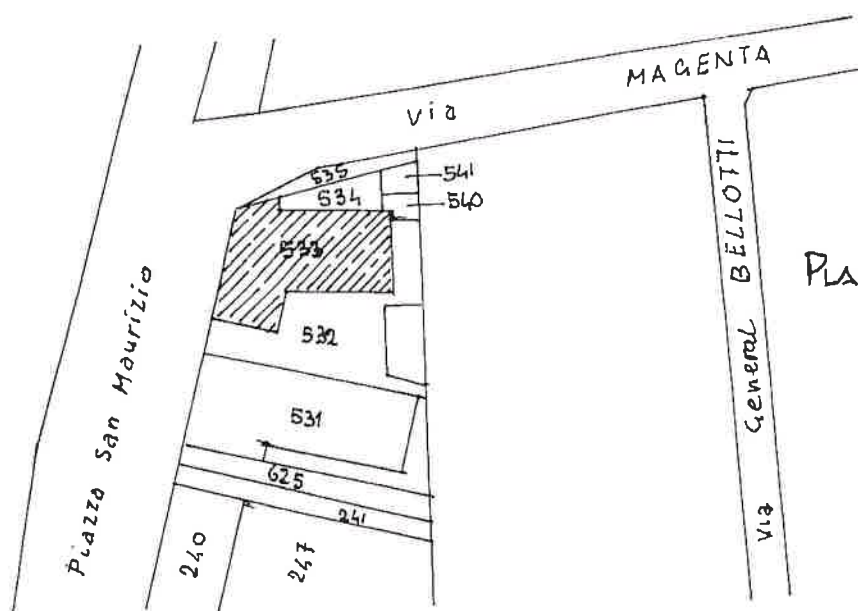
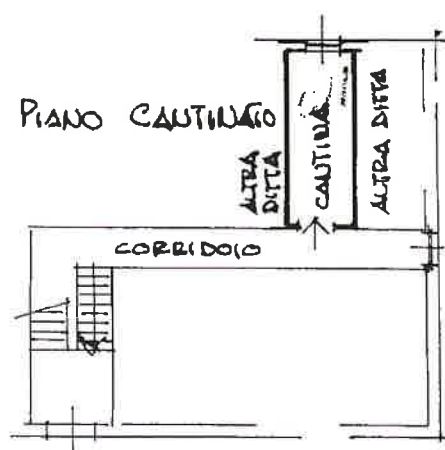
MOD. BN (CEU)

LIRE  
250Planimetria di u.i.u. in Comune di CUGGIONO <sup>P. 422A</sup> VIA S. MAURIZIOciv. 14

PIANO 3°

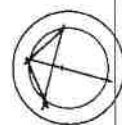


PIANO CANTINALE



PLANIMETRIA 1:1000

ORIENTAMENTO



SCALA DI 1:200

SOSTITUISCE IL MOD. L. n. 1344 DEL 3-6-1964

Dichiarazione di N.C. ☐Denuncia di variazione ☒

Ultima planimetria in atti

Compilata dal GEOM.  
(Titolo, cognome e nome)

RISERVATO ALL'UFFICIO

Data presentazione: 29/06/1992 - Data: 14/04/2025 - n. T479643 - Richiedente: BNNMHL60P23F158Z

Totale schede: Formato di acquisizione: A4 (24x32) - Formato stampa: A4 (21x29)

n. 533sub. 1data 29-06-92Firma GEOM. S. MAURIZIO

MODULARIO  
F. - Cat. S. T. - 215



MINISTERO DELLE FINANZE

DIREZIONE GENERALE DEL CATASTO E DEI SERVIZI TECNICI ERARIALI

# NUOVO CATASTO EDILIZIO URBANO

(R. DECRETO-LEGGE 13 APRILE 1939, N. 692)

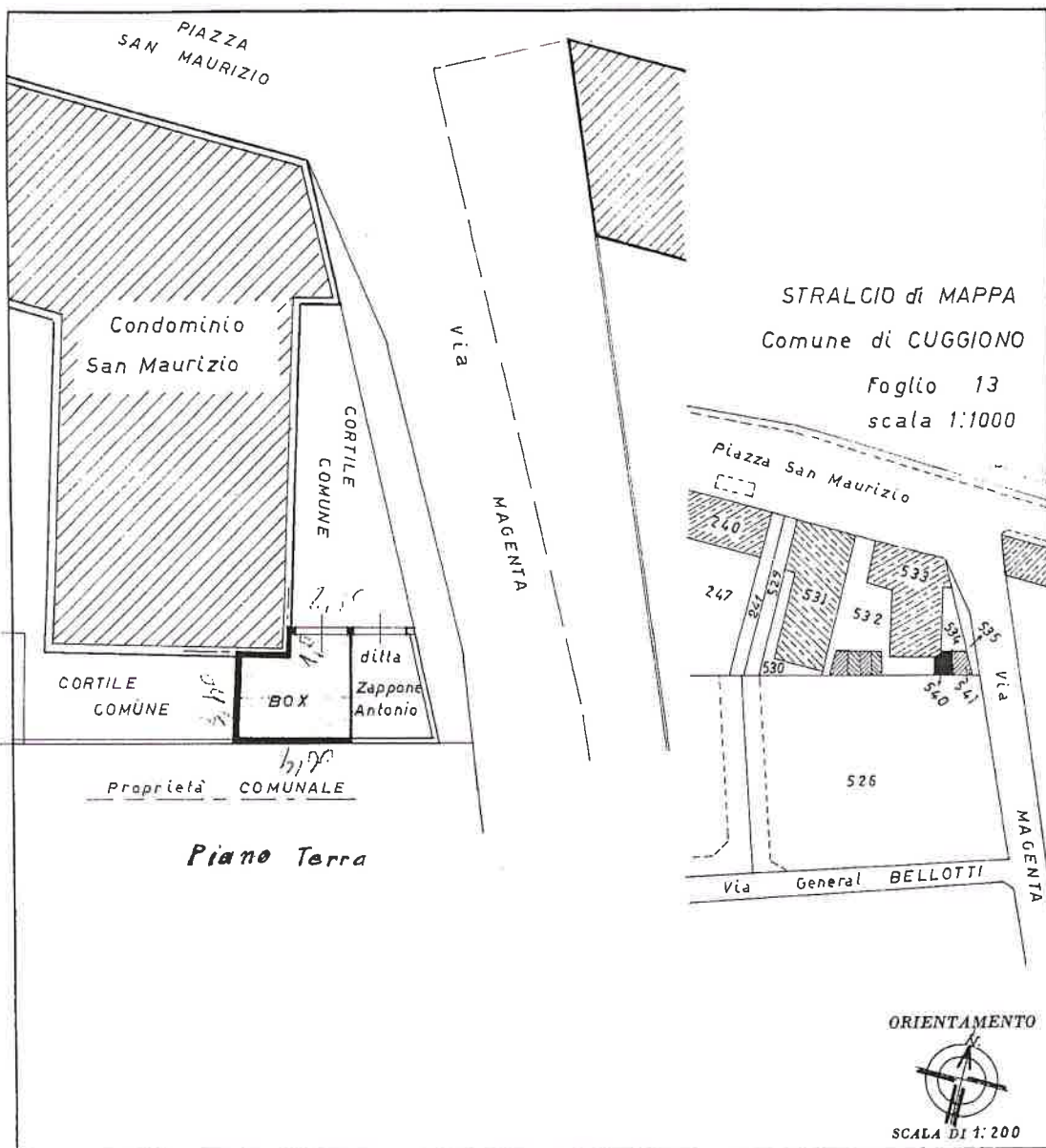
MOD. B (Nuovo Catasto Edilizio Urbano)

Lire  
15

Planimetria dell'immobile situato nel Comune di CUGGIONO P.zza SAN MAURIZIO

Ditta \_\_\_\_\_ nata a \_\_\_\_\_

Allegata alla dichiarazione presentata all'Ufficio Tecnico Erariale di MILANO



SPAZIO RISERVATO PER LE ANNOTAZIONI D'UFFICIO

DATA  
PROT. N°

=8N8V76= 5078



Compilata dal Geometra

Iscritto all'Albo de Geometri  
della Provincia di MILANO n°

DATA 5 - Novembre 1976

Firma: \_\_\_\_\_

Ultima planimetria in atti

Data presentazione: 08/11/1976 - Data: 14/04/2025 - n. T479642 - Richiedente: BNNMHL60P23F158Z

Totale schede: 1 - Formato di acquisizione: A3(297x420) - Formato stampa richiesto: A4(210x297)