

Ultima planimetria in atti

Agenzia del Territorio
CATASTO FABBRICATI
Ufficio provinciale di
Milano

Scheda 1 - Scala 1: 200

Dichiarazione protocollo n. MI0803252 del 02/12/2004
Planimetria di u.i.u. in Comune di Assago
Via Rozzano

civ. SNC

Identificativi Catastali:
Sezione: 15
Foglio: 94
Particella: 94
Subalterno: 701

Compilata da:
Michelazzo Davide
Iscritto all'albo:
Geometri
Prov. Pavia
N. 3464

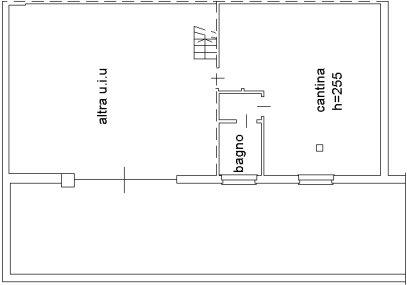
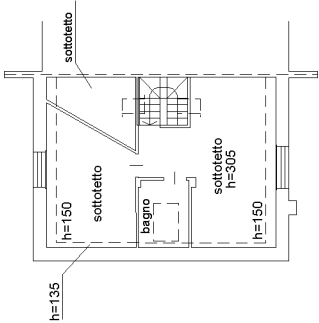
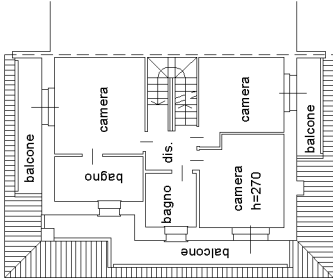
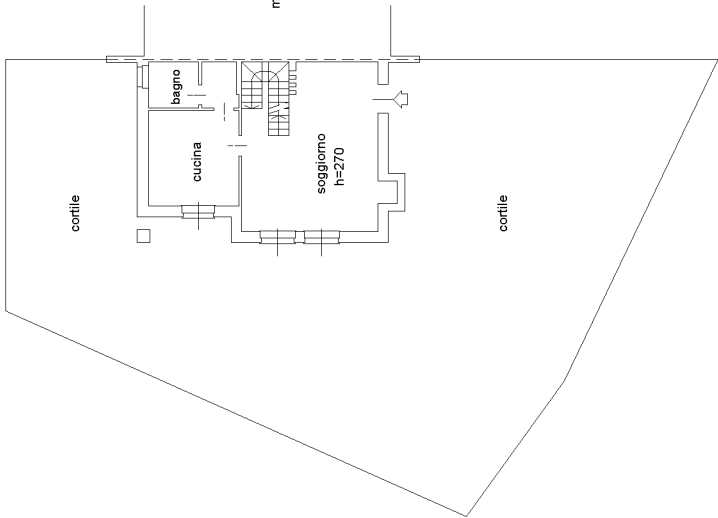
PIANO TERRA

PIANO PRIMO

PIANO SECONDO
(SOTTOTETTO)

PIANO SEMINTERRATO

mapp. 1



mapp. 64

