



DOTT.ARCH. STEFANIA MAGNI

ALL 3

Planimetrie catastali dei beni

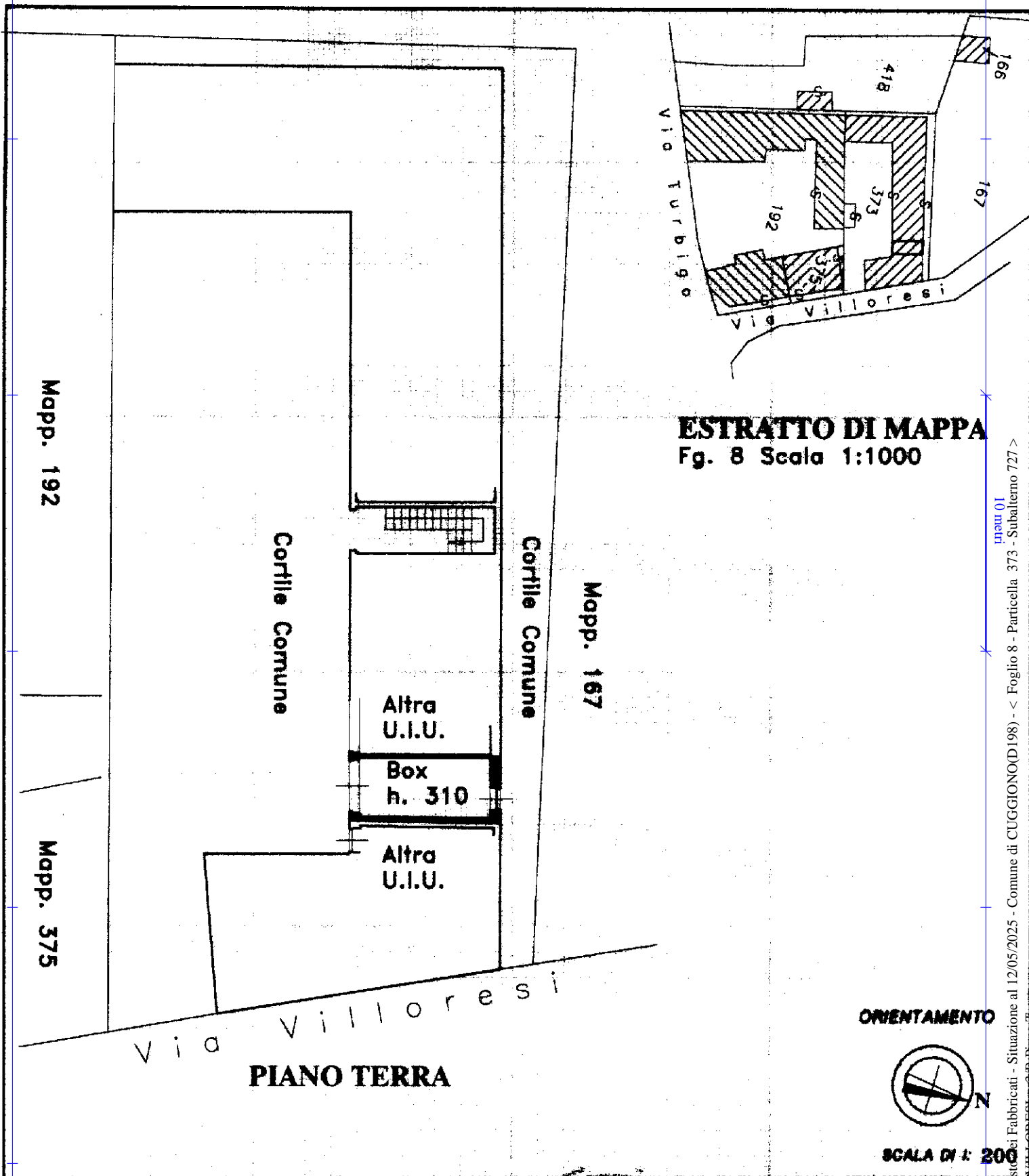
MODULARIO
F. rig. rend. 007



MINISTERO DELLE FINANZE
DIREZIONE GENERALE DEL CATASTO E DEI SS.TT.EE.
CATASTO EDILIZIO URBANO (RDL 13-4-1939, n. 852)
CUGGIONO **EUGENIO VILLORESI**

MOD. 9N (CEU)

Planimetria di u.i.u. in Comune di..... via..... civ..... **3/B**



ESTRATTO DI MAPPA
Fig. 8 Scala 1:1000

ORIENTAMENTO



SCALA DI 1: 200

Dichiarazione di N.C. ☐
Denuncia di variazione ☒

Completata del **MORONI GEOM. ALBERTO**
(Titolo, cognome e nome)

RISERVATO ALL'UFFICIO

Data presentazione: 18/12/2001 Data: 12/05/2025 - n. T628421
Totale schede: 1 - Formato di acquisizione: A4(210x297) - Formato stampa: A4(210x297)

Identificativi catastali
n. **373** sub. **727**
data **10/12/2001** Firma **Alberto Moroni**
Inscritto all'elenco dei **GEOMETRI**
della provincia di **MILANO**
n. **9545**

Catastro dei Fabbricati - Situazione al 12/05/2025 - Comune di CUGGIONO(D198) - > Foglio 8 - Particella 373 - Subalterno 727 >
10 metri
VIA VILLORESI n. 3/B Piano T

Agenzia del Territorio
CATASTO FABBRICATI
Ufficio Provinciale di
Milano

Dichiarazione protocollo n. MI0605502 del 27/06/2007

Planimetria di u.i.u. in Comune di Cuggiono

Via Eugenio Villorosi

civ. 3/B

Identificativi Catastali:

Sezione:

Foglio: 8

Particella: 373

Subalterno: 737

Compilata da:
Osnaghi Renato

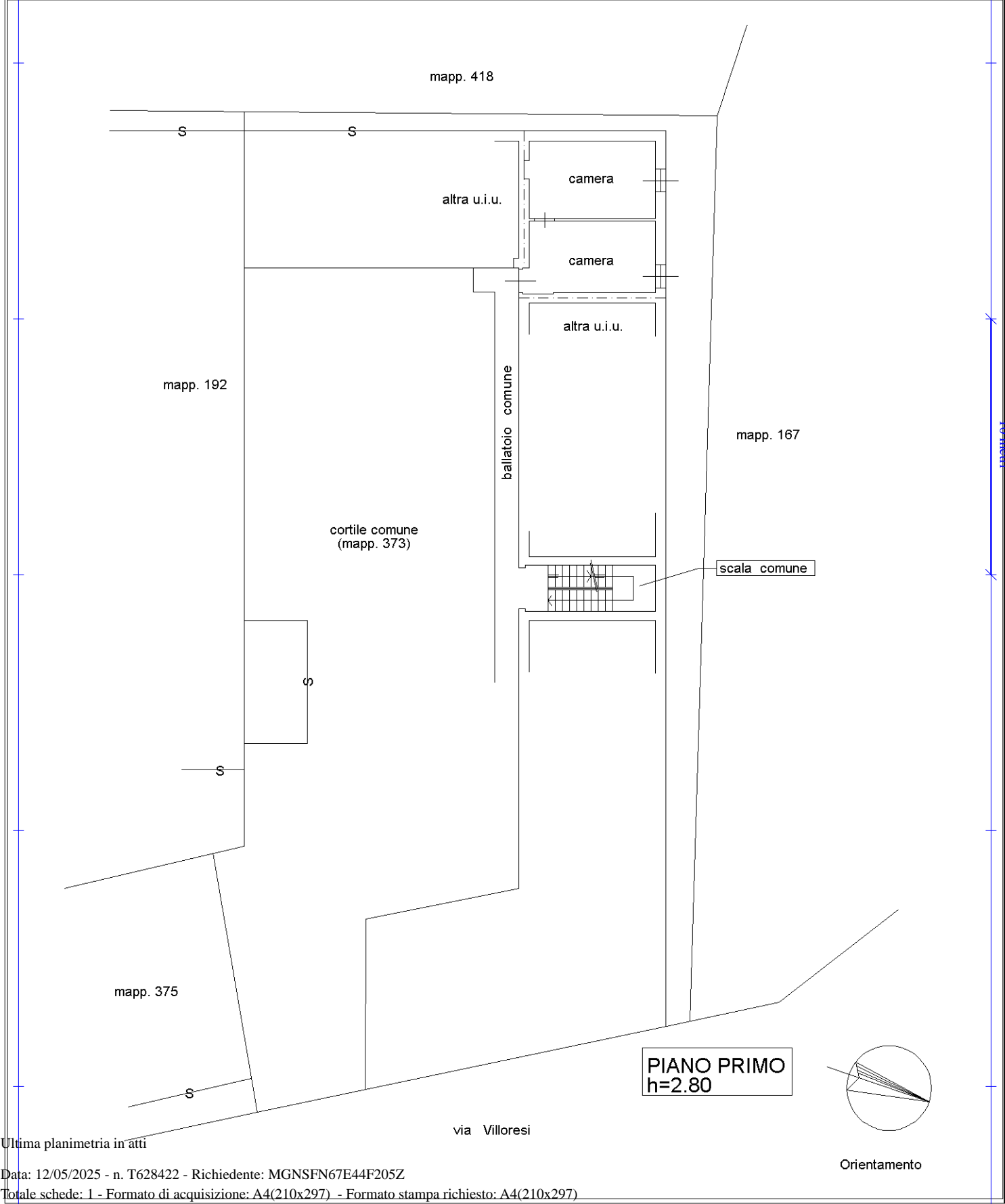
Iscritto all'albo:
Geometri

Prov. Milano

N. 8158

Scheda n. 1

Scala 1:200



Ultima planimetria in atti

Agenzia del Territorio
CATASTO FABBRICATI
Ufficio Provinciale di
Milano

Dichiarazione protocollo n. MI0605502 del 27/06/2007

Planimetria di u.i.u. in Comune di Cuggiono

Via Eugenio Villioresi

civ. 3/B

Identificativi Catastali:

Sezione:

Foglio: 8

Particella: 373

Subalterno: 738

Compilata da:
Osnaghi Renato

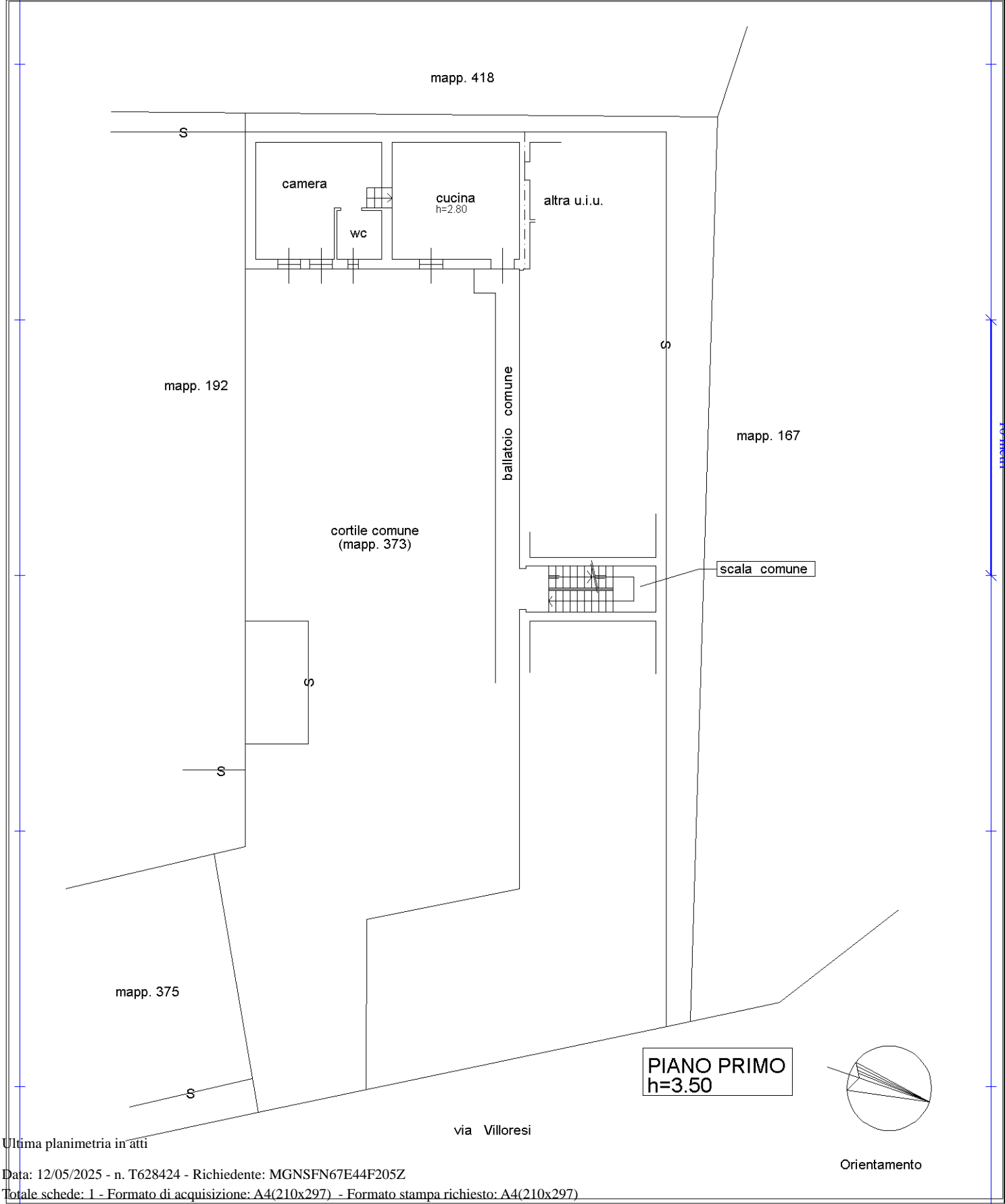
Iscritto all'albo:
Geometri

Prov. Milano

N. 8158

Scheda n. 1

Scala 1:200



Ultima planimetria in atti



N=5039400

E=1485200

1 Particella: 373

Comune: (MI) CUGGIONO
Foglio: 8
Scala originale: 1:1000
Dimensione cornice: 267.000 x 189.000 m. Protocollo pratica T627380/2025
12-Mag-2025 20:6:58