

MODULARIO  
F. rig. rend. 497



MINISTERO DELLE FINANZE

DIPARTIMENTO DEL TERRITORIO

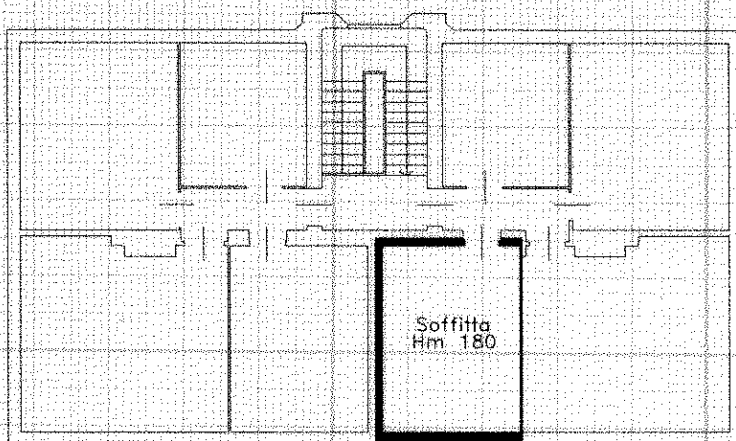
**CATASTO EDILIZIO URBANO** (RDL 13-4-1939, n. 652)

MOD. BN (CEU)

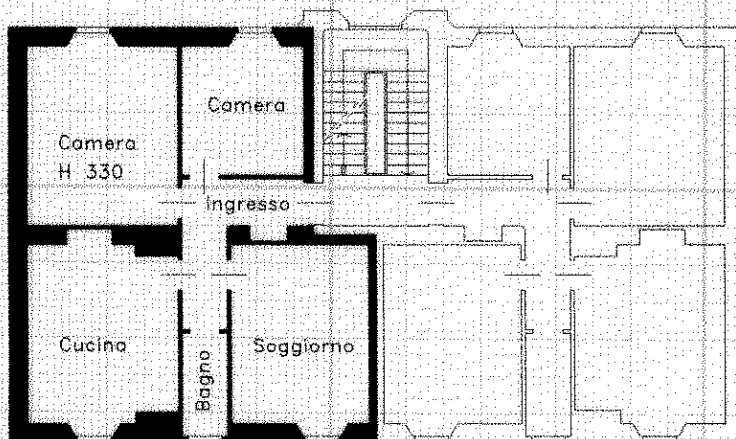
LIRE  
200

Planimetria di u.i.u. in Comune di Milano via Rogoredo

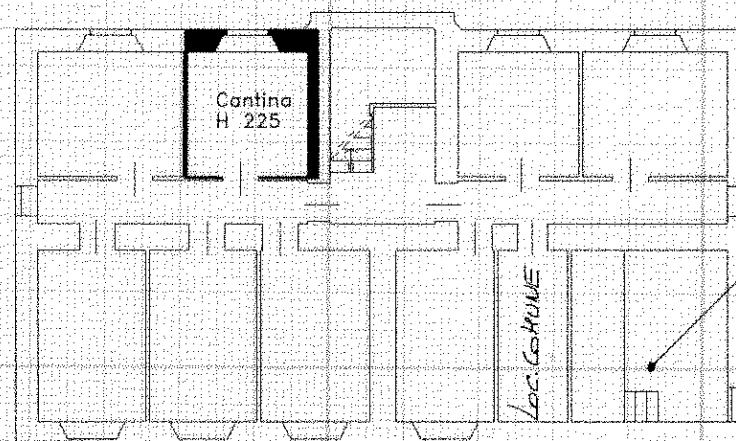
civ. 4



Pianta Sottotetto



Piano Secondo



Piano Interrato

Loc. COMUNE  
"CENTR. TERZ."  
IN COMUNE DI  
DI N° CIVICI 200

ORIENTAMENTO  
NORD

SCALA DI 1:200

Dichiarazione di N.C. ☐

Denuncia di variazione ☒

Ultima planimetria in atti

Compilata dal Architetto

Rendon Alessandro (Titolo cognome e nome)

Scritto all'atto de gli Architetti

Varese (Firma)

data 14.02.97

RISERVATO ALL'UFFICIO

Data presentazione: 11/03/1997 - Data: 08/09/2025 - n. T11112 - Richiedente: PGLGU071L30H118Y

Totale schede: 4 Formato di acquisizione: A4 (210x297) n. 6 sub. 6

Identificativi catastali: 680

F. 680 n. 6 sub. 6

Catasto degli abbiccati - Situazione al 08/09/2025 - Comune di MILANO (F205) - Foglio 616 - Particella 196 - Subalterno 6 - VIA ROGOREDO n. 4 - Interno 6 Piano S1-2