

Agenzia delle Entrate
CATASTO FABBRICATI
Ufficio Provinciale di
Milano

Dichiarazione protocollo n. MI0050015 del 04/02/2014

Planimetria di u.i.u. in Comune di Corbetta

Via Sauro

civ. 26

Identificativi Catastali:

Sezione:

Foglio: 8

Particella: 169

Subalterno: 708

Compilata da:

Bigatti Lorenzo

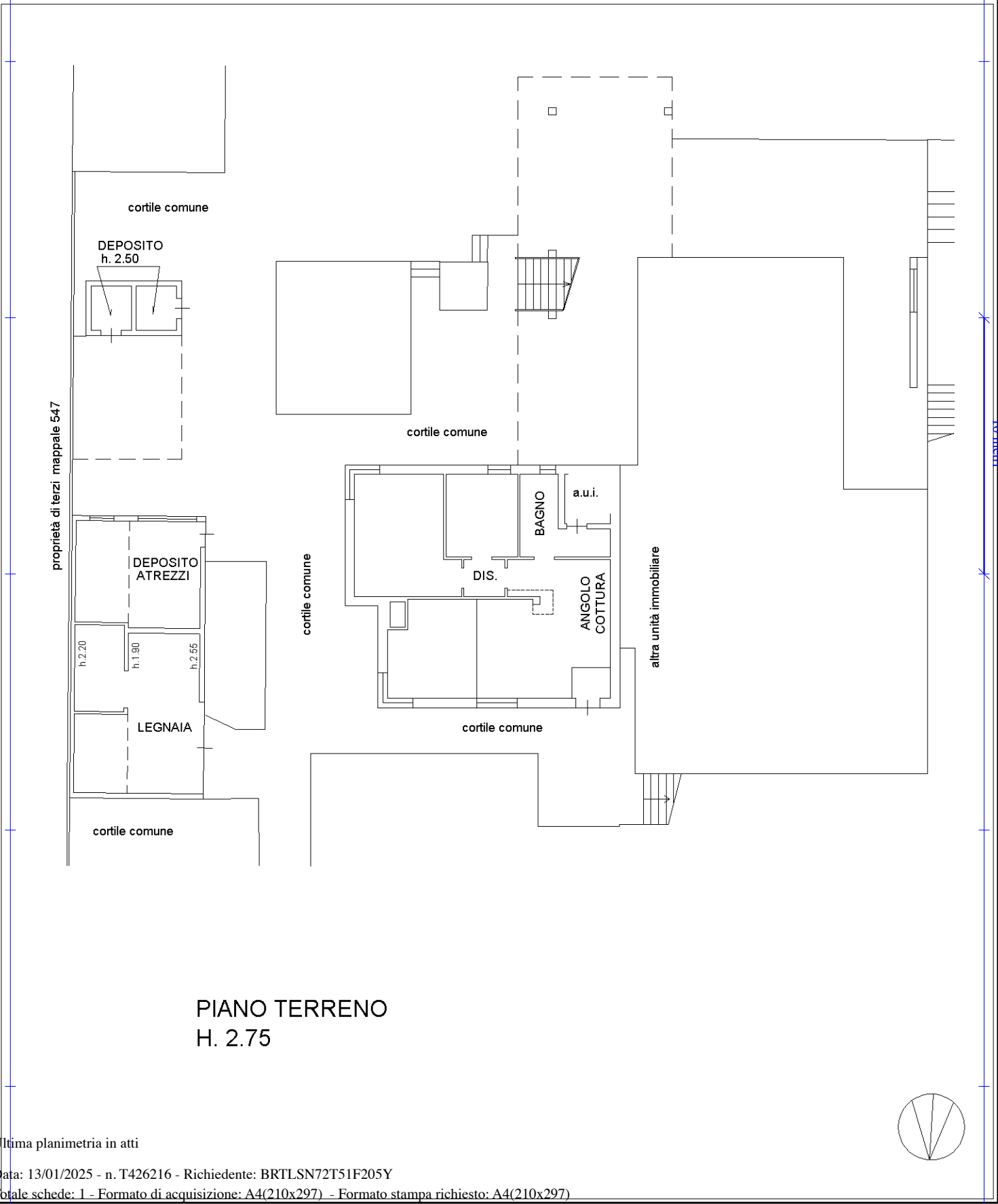
Iscritto all'albo:
Geometri

Prov. Milano

N. 08365

Scheda n. 1

Scala 1:200



PIANO TERRENO
H. 2.75

Ultima planimetria in atti

Ultima planimetria in atti

Agenzia delle Entrate
CATASTO FABBRICATI
Ufficio provinciale di
Milano

Dichiarazione protocollo n. M0050015 del 04/02/2014
Planimetria di u.i.u. in Comune di Corbetta
Via Sauro

Identificativi Catastali:
Sezione: 8
Foglio: 8
Particella: 169
Subalterno: 707

Compilata da:
Bigatti Lorenzo
Iscritto all'albo:
Geometri
Prov. Milano
N. 08365

Scheda 1
Scala 1: 200

civ. 26



MODULARIO
F. - Cat. S. T. - 315



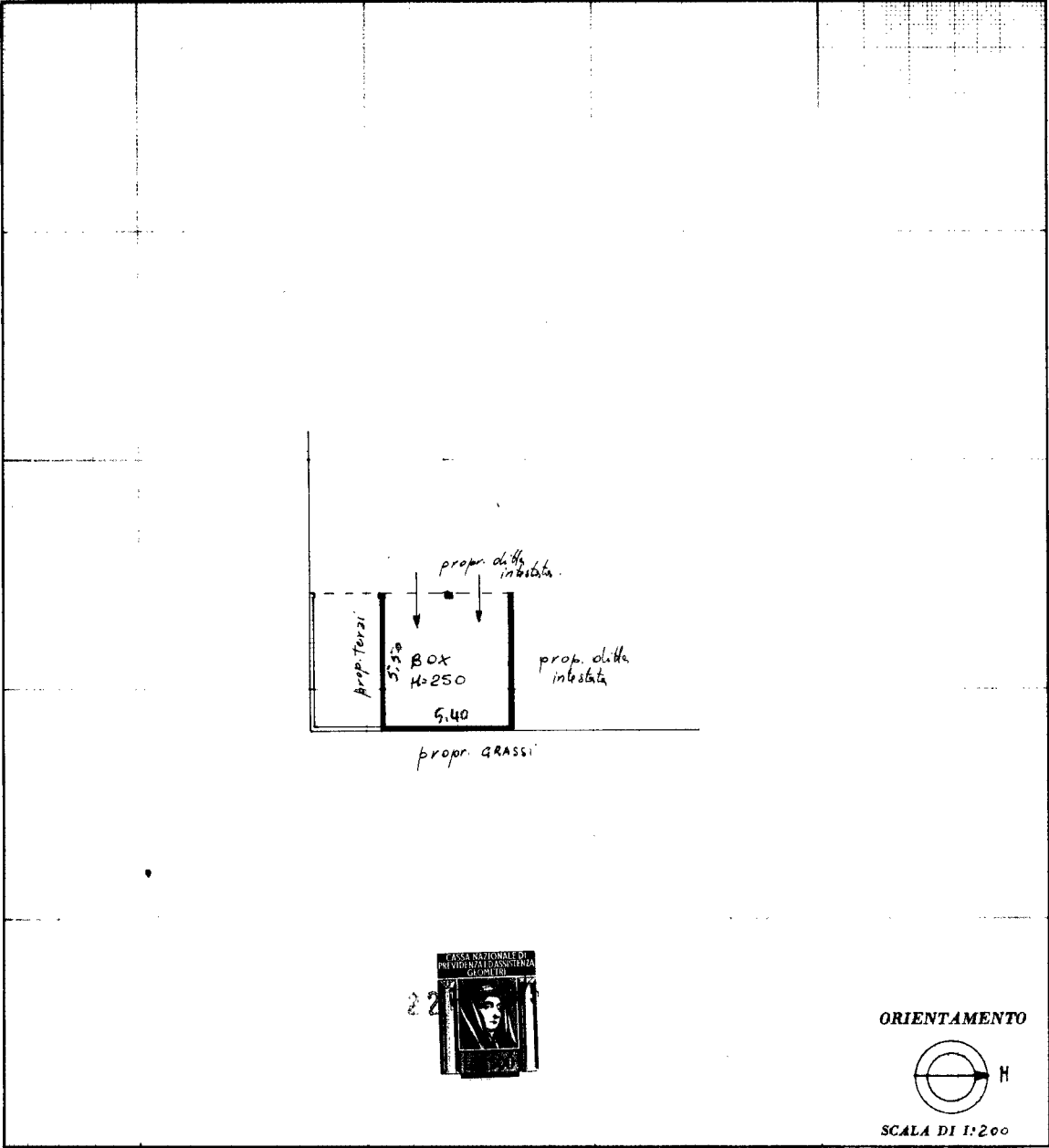
MINISTERO DELLE FINANZE
DIREZIONE GENERALE DEL CATASTO E DEI SERVIZI TECNICI ERARIALI

MOD. B (Nuovo Catasto Edilizio Urbano)

Lire
15

NUOVO CATASTO EDILIZIO URBANO

(R. DECRETO-LEGGE 13 APRILE 1939, N. 652)



SPAZIO RISERVATO PER LE ANNOTAZIONI D'UFFICIO	
DATA PROT. N°	<p>6.2.3</p> <p><i>[Signature]</i></p>

ISTITUTO POLIGRAFICO DELLO STATO

Catasto dei Fabbricati - Situazione al 05/09/2024 - Comune di CORBETTA (C986) - < Foglio 8 - Particella 378 - Subalterno 1 >
VIA SAURO Piano T

MODULARIO
F. - Cat. S. T. - 315



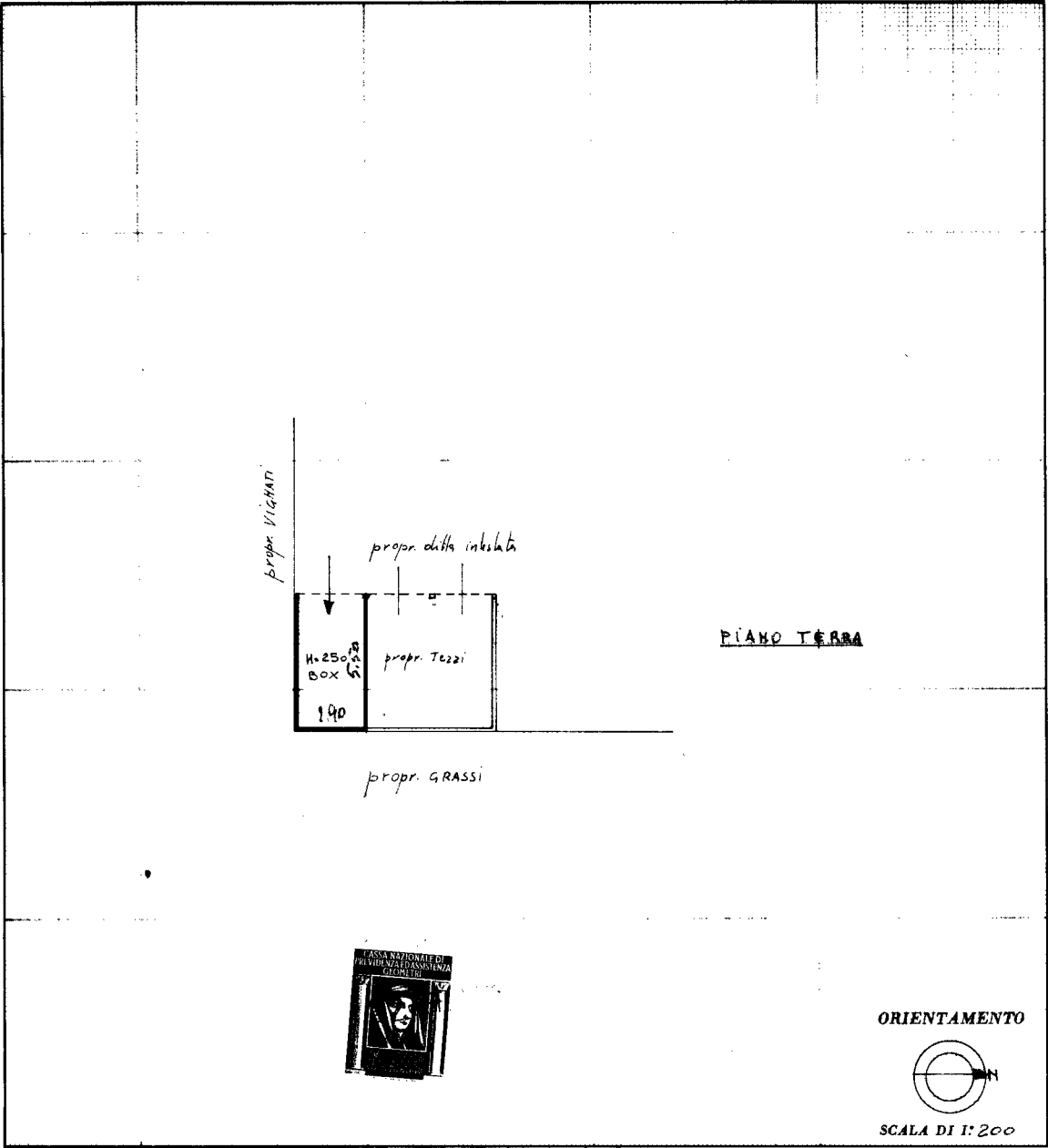
MINISTERO DELLE FINANZE
DIREZIONE GENERALE DEL CATASTO E DEI SERVIZI TECNICI ERARIALI

Mod. B (Nuovo Catasto Edilizio Urbano)

Lire
15

NUOVO CATASTO EDILIZIO URBANO

(R. DECRETO-LEGGE 13 APRILE 1939, N. 662)



SPAZIO RISERVATO PER LE ANNOTAZIONI D'UFFICIO

DATA
PROT. N°

[Handwritten signature and initials]

ISTITUTO POLIGRAFICO DELLO STATO