


DOCUMENTAZIONE FOTOGRAFICA  
LOTTO 3 (TERRENI AGRICOLI E MANUFATTI)  
VIA N. SAURO, FIUME VENETO (PN)  
NCEU FG 33 PARTT 430-71 - NCT FG 33 PARTT 430-71-429-432



Veduta tratto privato di via N. Sauro



Veduta da via N. Sauro (part 71)



Veduta area lato sud-est part 71



Veduta area lato sud-est part 71



Veduta confine ovest part 71



Veduta corpi abusivi part 71






Veduta corpi abusivi part 71




Veduta corpi abusivi part 71



Veduta da via N. Sauro



Veduta da via N. Sauro



Veduta da via N. Sauro



Veduta part 71 da via N. Sauro



Veduta part 71 da confine sud-est



Particolare rifiuti su part 429





Veduta part 432 da confine sud-est



Veduta part 432 da confine nord-est



Veduta part 429 da confine nord-ovest



Particolare corpo abusivo part 432



Veduta part 432



Veduta partt 432-430 da confine N-E



Veduta stalla part 430



Veduta stalla part 430





Particolare interno stalla part 430



Particolare area sgambatura part 430



Veduta interna deposito part 71



Veduta interna deposito part 71



Veduta interna deposito part 71



Veduta interna deposito part 71