

MODULARIO  
F. 109 (art. 497)



MINISTERO DELLE FINANZE

MOD. B (Nuovo Catasto Edilizio Urbano)

DIREZIONE GENERALE DEL CATASTO E DEI SERVIZI TECNICI ERARIALI

Lire  
100

NUOVO CATASTO EDILIZIO URBANO

(R. DECRETO-LEGGI 13 APRILE 1939, N. 652)

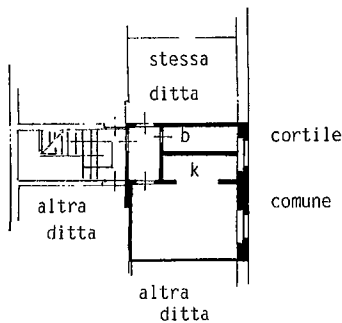
Planimetria dell'immobile situato nel Comune di BOLLATE Via GRADISCA N° 11

Ditta IL

Allegata alla dichiarazione presentata all'Ufficio Tecnico Erariale di M.I.L.A.N.O.  
C.C.

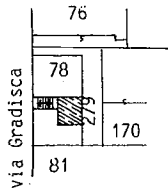
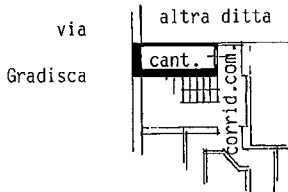
PIANO TERRA

h=3.00



PIANO INTERRATO

h=2.50



PLANIMETRIA SCALA 1:1000

ORIENTAMENTO



SCALA DI 1:200

SPAZIO RISERVATO PER LE ANNOTAZIONI D'UFFICIO

DATA

PROT. N°

PARTITA

FOGLIO

MASSE

SUBALTERNI

PORZIONE A

Compilata dal

se e cognome del tecnico

Iscritto all'Albo dei geometri

della Provincia Milano

DATA

Firma:

Ultima planimetria in atti

Data presentazione: 09/04/1986 - Data: 30/12/2024 - n. T175510 - Richiedente: PRNGRL74B01L219U

Totale schede: 1 - Formato di acquisizione: A3(297x420) - Formato stampa richiesto: A4(210x297)

Catasto dei Fabbricati - Situazione al 30/12/2024 - Comune di BARANZATE(A618) - < Foglio 70 - Particella 78 - Subalterno 712 >  
VIA GRADISCA n. 11 Piano S1 - T