



MINISTERO DELLE FINANZE

DIREZIONE GENERALE DEL CATASTO E DEI SERVIZI TECNICI ERARIALI

ACCERTAMENTO GENERALE DELLA PROPRIETA' IMMOBILIARE URBANA

(R. DECRETO LEGGE 13 APRILE 1939 XVII N. 652)

Planimetria degli immobili urbani denunciati con la Scheda N.º 25153307.

Comune Narni

Ditta "Gentili Bruniio

Via Montoro N.º 25.

fu Cesare.

"Segnare cognome, nome, paternità del solo primo intestatario

ACCERTAMENTO GENERALE DELLA
PROPRIETA' IMMOBILIARE URBANA

(R.D.L. 13 aprile 1939-XVII, n. 652)

COMUNE

di NARNI

Talloncino di riscontro

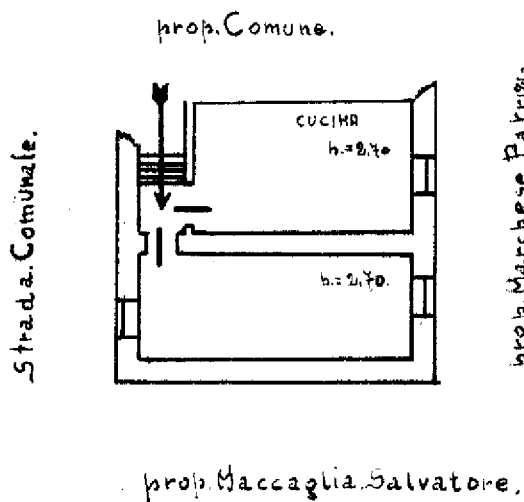
DELLA

SCHEDA NUMERO

478+

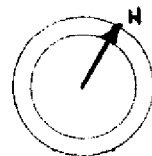
25153307

AVVERTENZA: Il presente
talloncino deve essere incollato a
cura del dichiarante sulla plani-
metria (riprodotta in unita im-
mobiliare denunciata con la pre-
sente scheda) da presentare al
catasto dell'Articolo 7 del R. D. L.
13 aprile 1939-XVII, n. 652.



P. TERRA.

ORIENTAMENTO



SCALA di 1:300

Compilata da:

P. Schiavone


(Titolo, nome e cognome del Tecnico)

Iscritto all'Albo de

della Provincia di

Data 15-MARZO-1940 XVIII

Firma Gentili Bruniio



09238593

Catasto dei Fabbricati - Situazione al 31/01/2025 - Comune di NARNI (FR44) - < Foglio 99 Particella 161 Subalmeno 3 >
STRADA DI MONTORO VECCHIO n. 25 Piano T