

Agenzia del Territorio
CATASTO FABBRICATI
Ufficio Provinciale di
Milano

Dichiarazione protocollo n. MI0261542 del 22/04/2004

Planimetria di u.i.u. in Comune di Milano

Via Vitruvio

civ. 8

Identificativi Catastali:

Sezione:

Foglio: 271

Particella: 172

Subalterno: 58

Compilata da:

Cartaginese Cesare Alberto

Iscritto all'albo:

Geometri

Prov. Milano

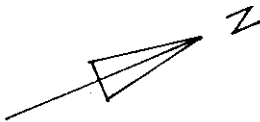
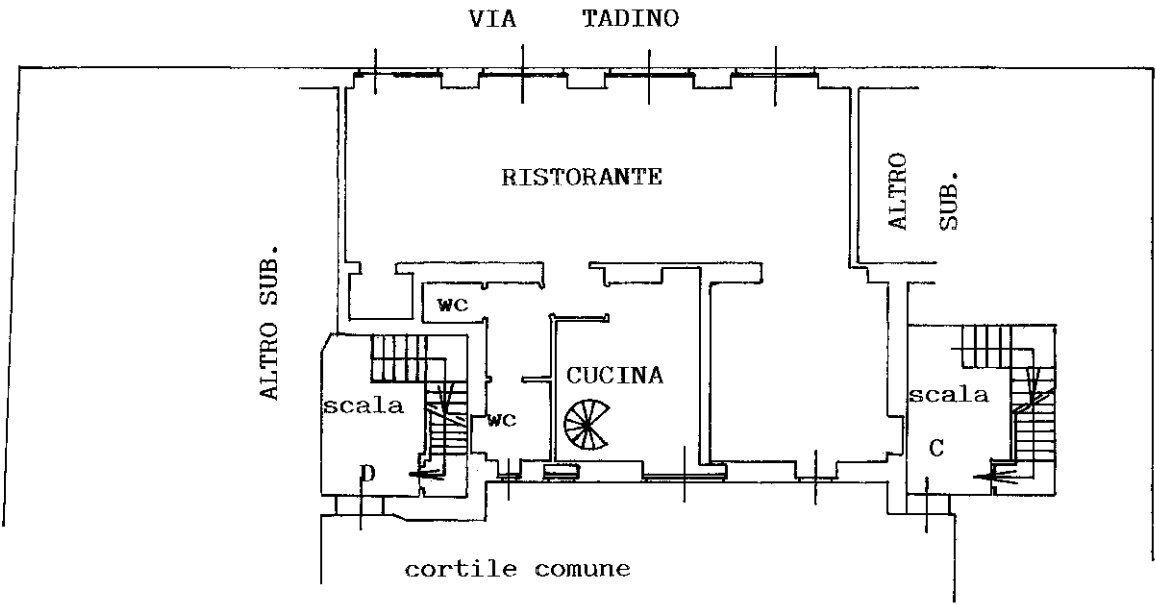
N. 9216

Scheda n. 1

Scala 1:200

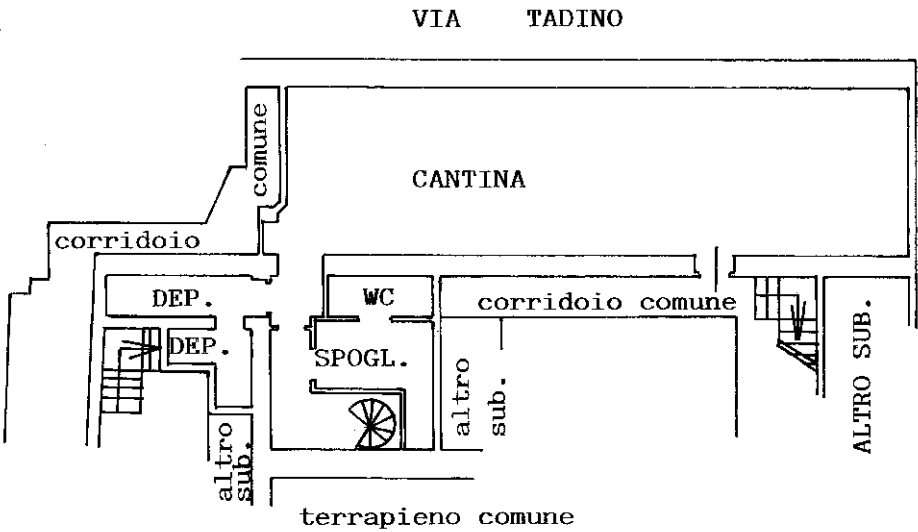
PIANO TERRENO

H: 4.25 mt.



PIANO INTERRATO

H: 3.00 mt.



terrapieno mapp. 168

Ultima planimetria in atti