

MODULARIO
F. - Cat. S.T. - 481



MINISTERO DELLE FINANZE
DIREZIONE GENERALE DEL CATASTO E DEI SERVIZI TECNICI ERARIALI

MOD. B (Nuovo Catasto Edilizio Urbano)

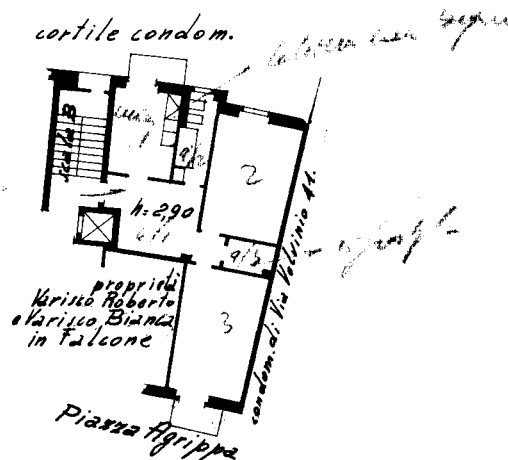
NUOVO CATASTO EDILIZIO URBANO

(R. DECRETO-LEGGE 15 APRILE 1939, N. 652)


Lire
20

Planimetria dell'immobile situato nel Comune di Milano via Piazza Agrippa 4
Ditta Farotti Giancarlo
Allegata alla dichiarazione presentata all'Ufficio Tecnico Erariale di Milano

piano secondo



piano sottotetto



ORIENTAMENTO



SCALA DI 1:200

SPAZIO RISERVATO PER LE ANNOTAZIONI D'UFFICIO

DATA
PROT. N°

Compilata dall'ing. Raffaello Mangiavacchi
(Titolo, nome e cognome del tecnico)

Iscritto all'Albo degli ingegneri
della Provincia di Milano

DATA 14-4-59 Dott. Ing. RAFFAELLO MANGIACCHI
N. 3133 Albo Ingeg. Milano

Firma: Raffaello Mangiavacchi

ISTITUTO POLIGRAFICO DELLO STATO

Ultima planimetria in atti

MODULARIO
F. - Cat. S.T. - 481



MINISTERO DELLE FINANZE

MOD. B (Nuovo Catasto Edilizio Urbano)

DIREZIONE GENERALE DEL CATASTO E DEI SERVIZI TECNICI ERARIALI

Lire
20

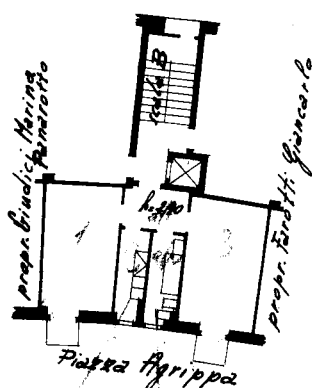
NUOVO CATASTO EDILIZIO URBANO

(R. DECRETO-LEGGE 13 APRILE 1939, N. 652)

Planimetria dell'immobile situato nel Comune di Milano via Piazza Agrippa 4
Ditta Varisco Roberto e Varisco Bianca in falcone
Allegata alla dichiarazione presentata all'Ufficio Tecnico Erariale di Milano

149632

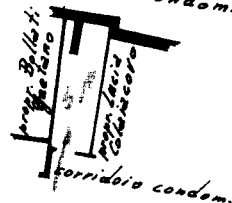
piano secondo



letto

sottotetto

cortile condom.



ACCERTAMENTO GENERALE DELLA
PROPRIETÀ IMMOBILIARE URBANA
(R. D. L. 13 Aprile 1939, n. 652)

COMUNE
di

Talloncino di riscontro
DELLA
SCHEDA NUMERO
D
N° 0868078

AVVERTENZA: Il presente
talloncino deve essere incollato a
cura del dichiarante sulla piani-
metria (riproducente la unità im-
mobiliare denunciata con la pre-
sente scheda) da presentare ai
sensi dell'articolo 7 del R. D. L.
13 aprile 1939, n. 652.

ORIENTAMENTO



SCALA DI 1:200

SPAZIO RISERVATO PER LE ANNOTAZIONI D'UFFICIO

DATA

PROT. N°

Compilata dall'ing. Raffaello
(Titolare della firma del tecnico)

Mangiavacca

Iscritto all'Albo degli ingegneri

della Provincia di Milano

DATA 14-4-59

Dott. Ing. RAFFAELLO MANGIAVACCA
N. 3123 Albo Ingg. ri Milano

Firma:

Raffaello Mangiavacca

ISTITUTO POLIGRAFICO DELLO STATO

Catasto dei Fabbricati - Situazione al 10/12/2021 - Comune di MILANO (F205) - < Foglio: 580 - Particella: 343 - Subalterno: 28 >
PIAZZA MARCO AGRIPPA n. 4 piano: 2-4;

Ultima planimetria in atti

Data presentazione:26/11/1960 - Data: 10/12/2021 - n. T230107 - Richiedente: GRRNNA68S68F839Z

Totale schede: 1 - Formato di acquisizione: A3(297x420) - Formato stampa richiesto: A4(210x297)

MODULARIO
F. - Cat. S.T. - 481



MINISTERO DELLE FINANZE **431742**
DIREZIONE GENERALE DEL CATASTO E DEI SERVIZI TECNICI ERARIALI

MOD. B (Nuovo Catasto Edilizio Urbano)

Lire
20

NUOVO CATASTO EDILIZIO URBANO

(R. DECRETO-LEGGE 13 APRILE 1939, N. 652)

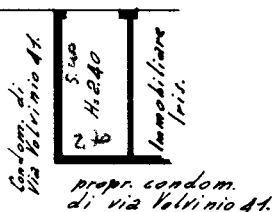
Planimetria dell'immobile situato nel Comune di Milano Via Piazza Agrippa n.4

Ditta Orsi Roberto

Allegata alla dichiarazione presentata all'Ufficio Tecnico Erariale di Milano

piano 1° sottostada

cortile condom.



ORIENTAMENTO



SCALA DI 1:200

SPAZIO RISERVATO PER LE ANNOTAZIONI D'UFFICIO

DATA
PROT. N°

Compilata dall'ing. Raffaello Mangiaracchi
(Titolare della cartografia dal tecnico)

Iscritto all'Albo degli ingegneri
della Provincia di Milano

DATA 14-4-59

Firma: Roberto Orsi
Ingegnere Milano

ISTITUTO POLIGRAFICO DELLO STATO