

MODULARIO
a r.r. n. 497



MINISTERO DELLE FINANZE

DIPARTIMENTO DEL TERRITORIO

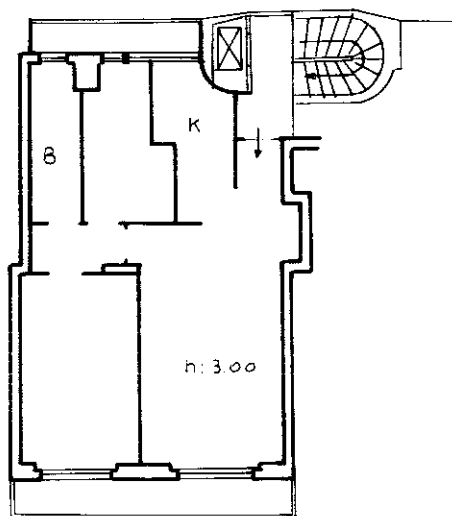
CATASTO EDILIZIO URBANO (RDL 13-4-1939, n. 652)

MOD. **BN** (CEU)

LIRE
200

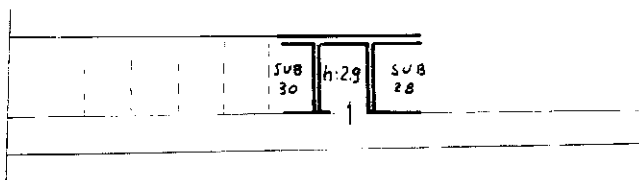
Planimetria di u.i.u. in Comune di MILANO via ANGERA civ. 9

GIARDINO COMUNE



PIANO TERZO

GIARDINO COMUNE

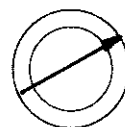


PIANO S1




01429570

ORIENTAMENTO



SCALA DI 1: 200



RISERVATO ALL'UFFICIO

Dichiarazione di N.C. ☐

Denuncia di variazione ☒

Compilata dal GEOMETRA
(Titolo, cognome e nome)
FRONTE VINCENZO

Scritta il 25/03/2024 da GEOMETRA
(Titolo, cognome e nome)
FRONTE VINCENZO

data Firma FRONTE VINCENZO

Data presentazione: 25/02/2000 - Data: 25/03/2024 - n. T235068 - Richiedente: PRNVNT74C61F839Y

Totale schede: 1 - Formato di acquisizione: A4 (210x297) - Formato stampato: A4 (210x297)

n. 221 sub. 6.1

Catasto di Fabbicati - Situazione al 25/03/2024 - Comune di MILANO(F205) - < Foglio 193 - Particella 221 - Subalterno 61 >
VIA PRIVATA ANGERA n. 9 Piano 3-S1