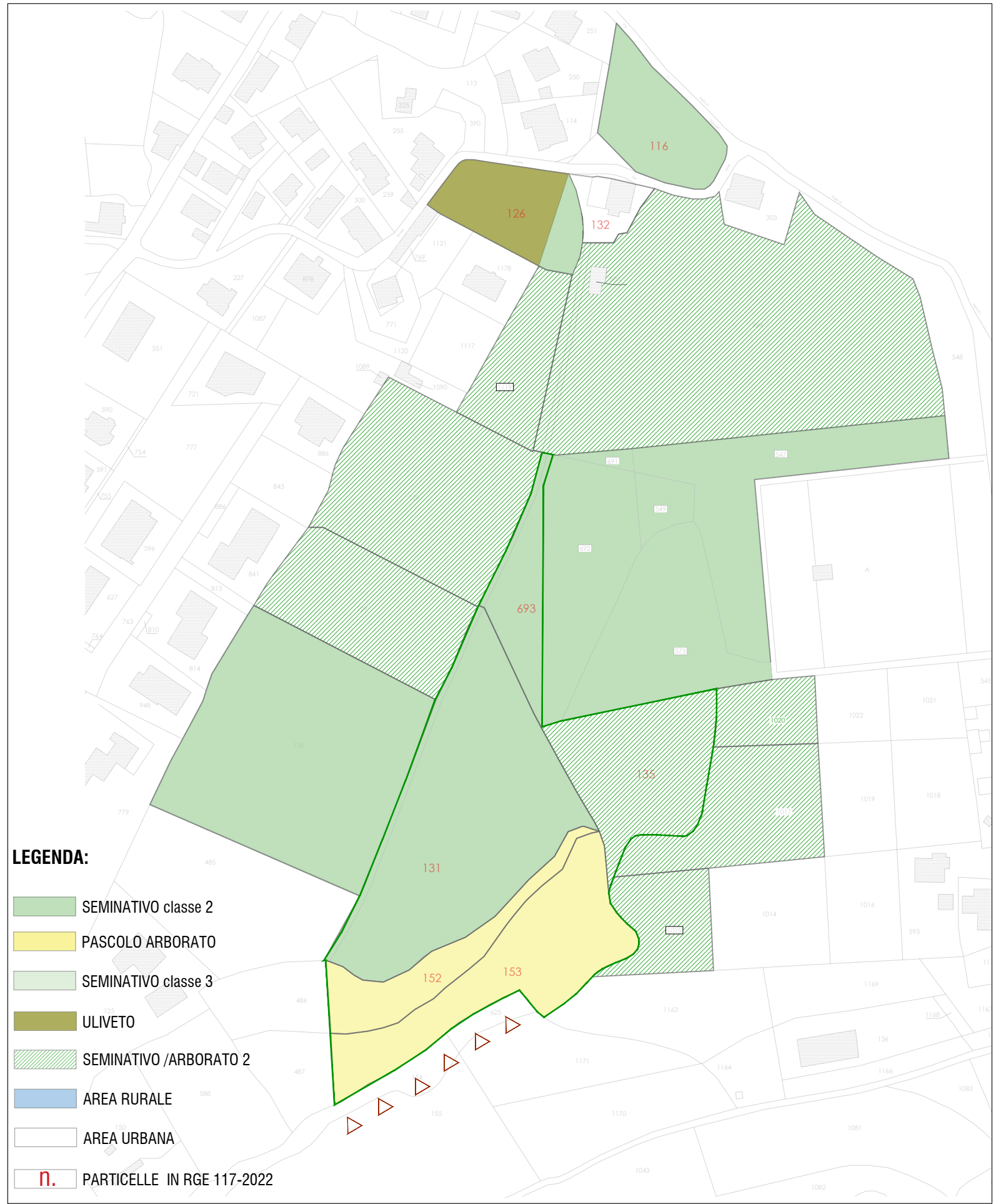
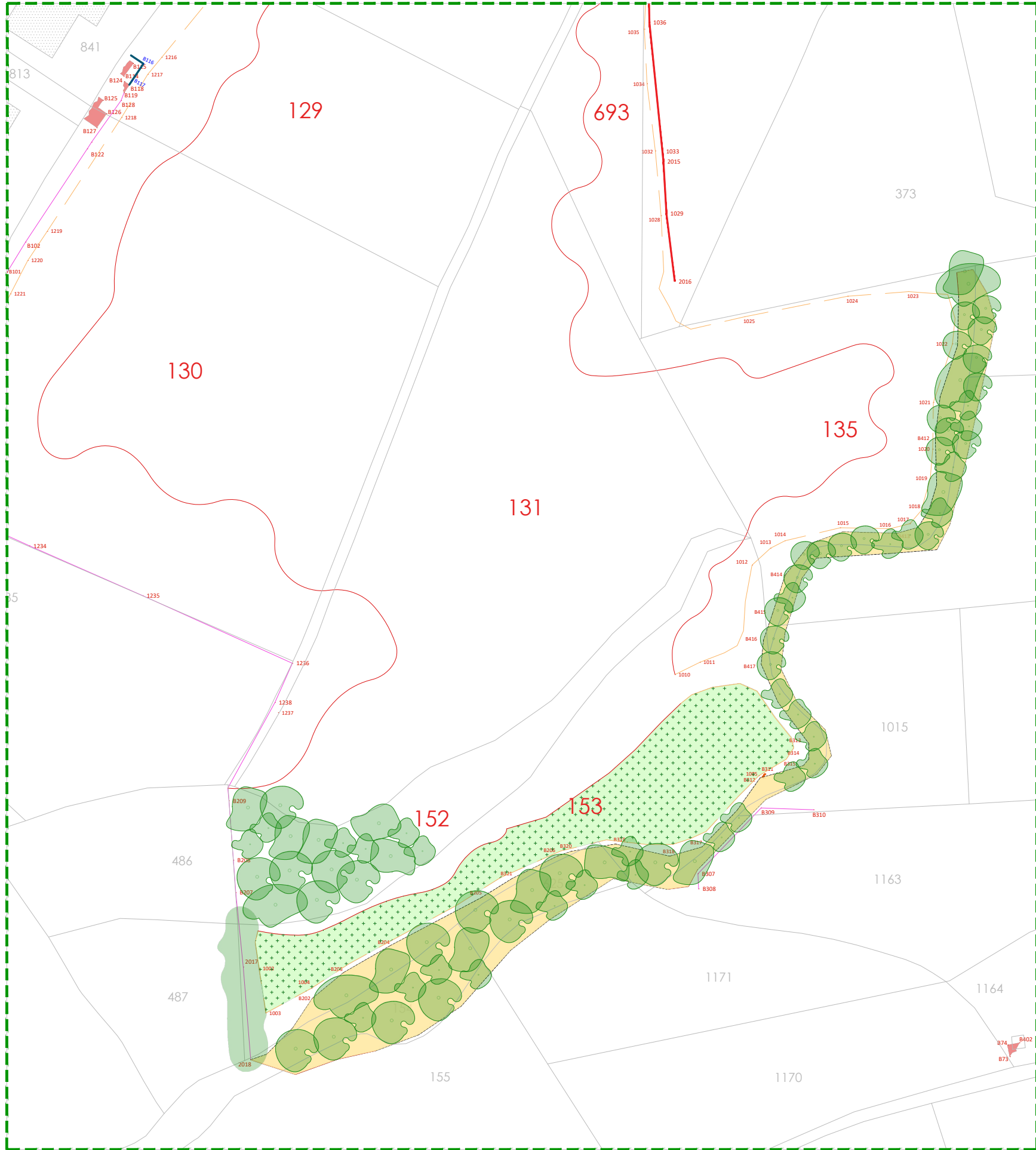


CONTESTO - USO DEL SUOLO AGRICOLO



RILIEVO TOPOGRAFICO STRUMENTALE

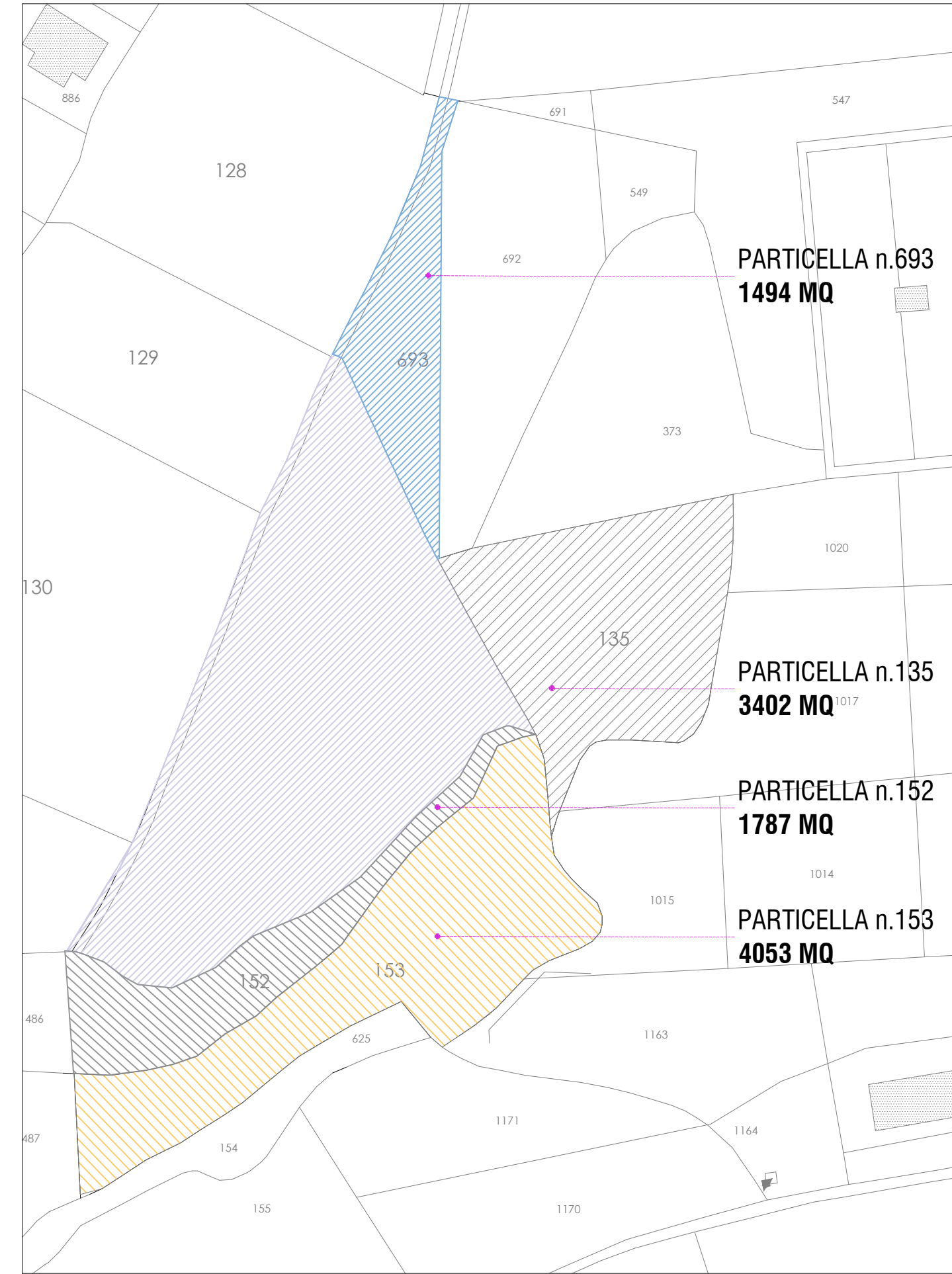


**A**

Le operazioni di rilevamento strumentale, eseguite con stazione totale, hanno avuto il solo scopo di verificare i confini delle particelle catastali. Per le operazioni è stata utilizzata una stazione totale.

**B**

SUPERFICI (catastali)



PROCEDURA

**TRIBUNALE DI TERNI**

RGE 117-2022

COMUNE

ACQUASPARTA (TR)

VIA -PIAZZA

STRADA DEL COLLE

DATA UDIENZA

02.07.2025

PROROGHE/INTEGRAZIONI

Proroga 21.05.2023

Proroga 18.09.2023

Proroga 20.11.2023

Consegna 14.03.2024

Integrazione 22.04.2024

Consegna 02.06.2025

ELABORATI

**L6.3**

Particelle numeri:

693,131,152,153,135

Rilievo topografico

SCALA

1:2000,1:1000; f.s.

ORIENTAMENTO

CTU

ARCH. CECILIA BATTISTINI

CONSULENTI

GEOM. ANDREA PROIETTI

Esperto topografo

TIMBRO

CERTIFICAZIONE

NOME FILE: RGE 117-2022 LOTTI 6