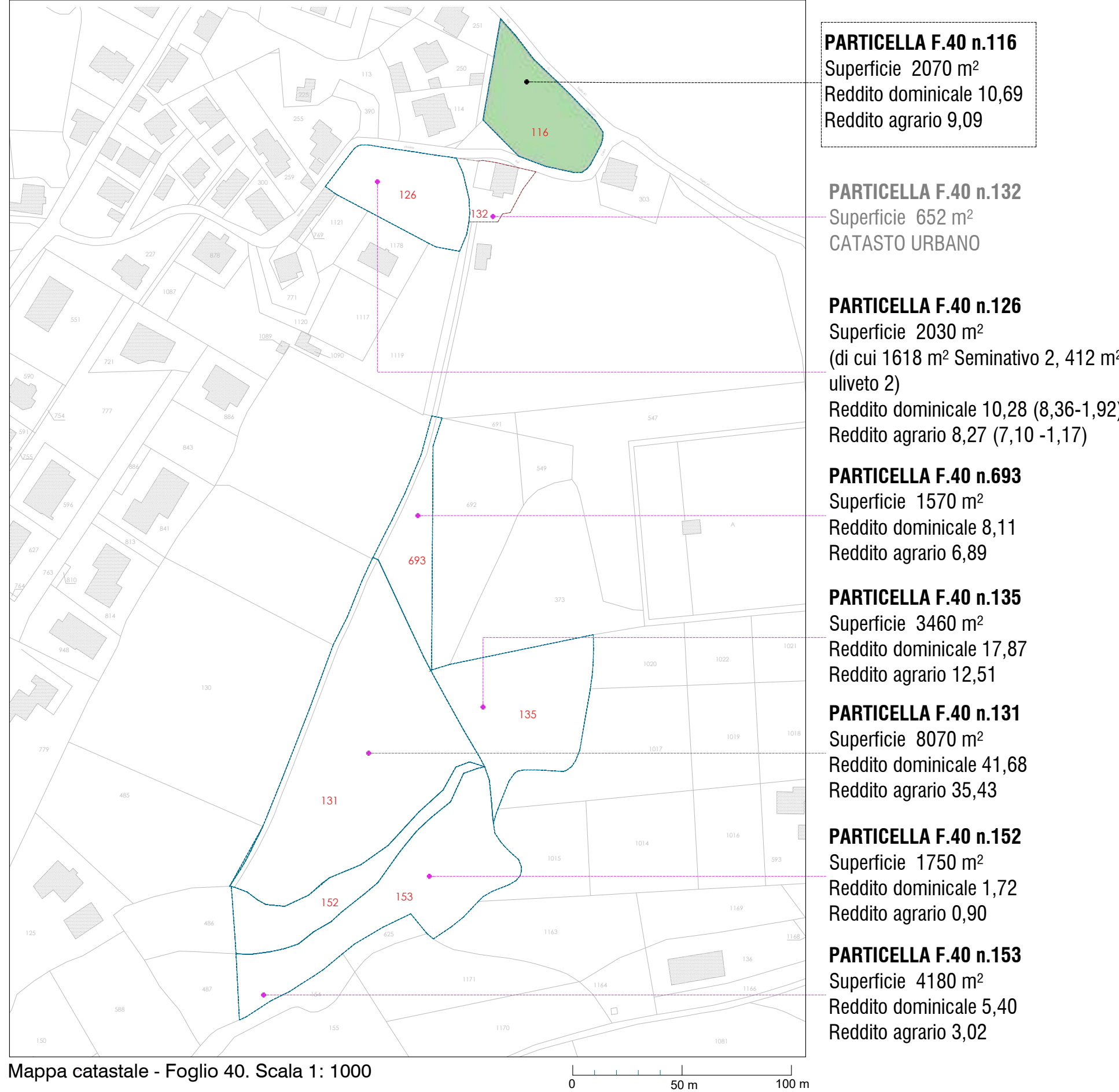
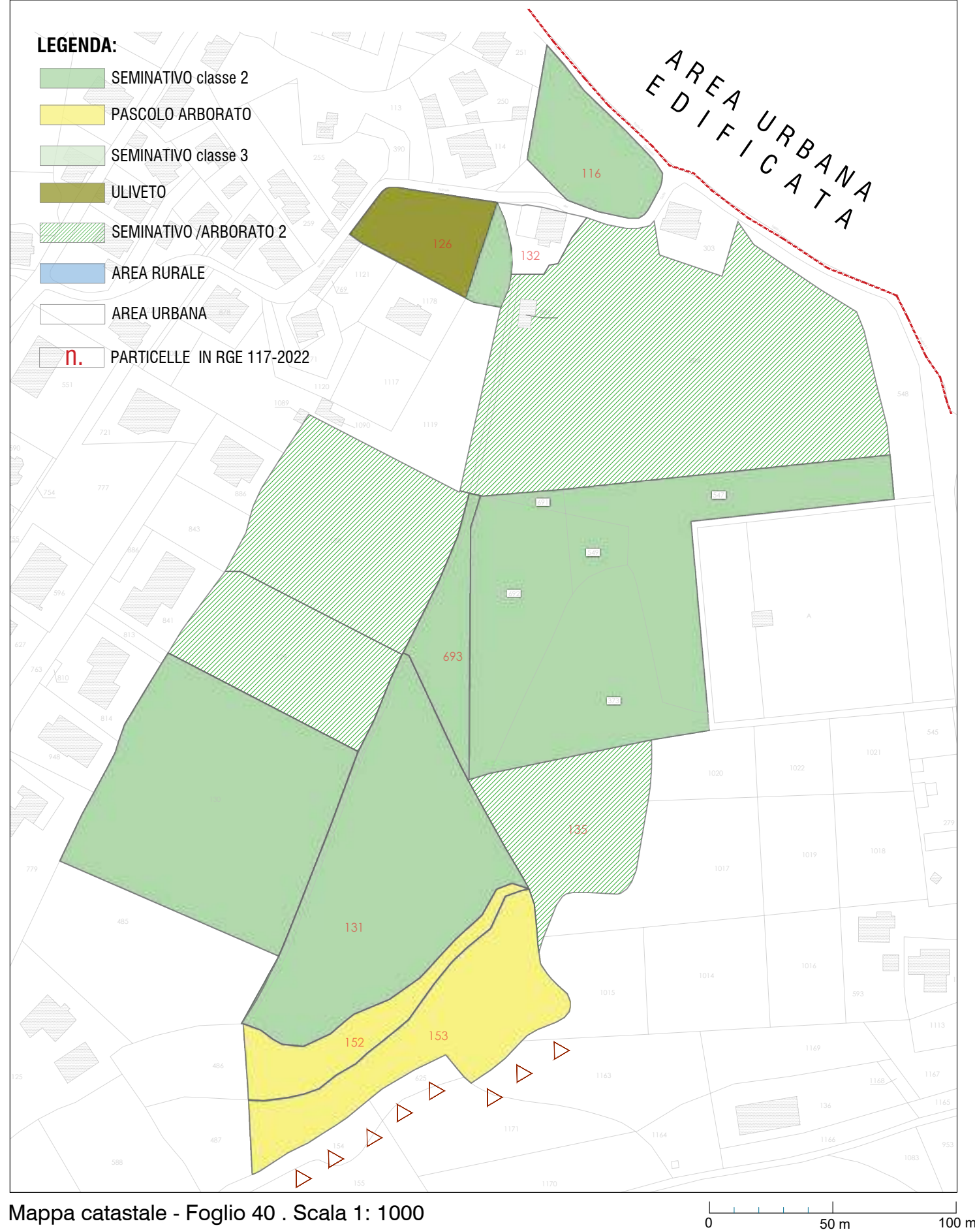


CONTESTO

INQUADRAMENTO DEL TERRENTO NELLA PROCEDURA RGE 117-2022

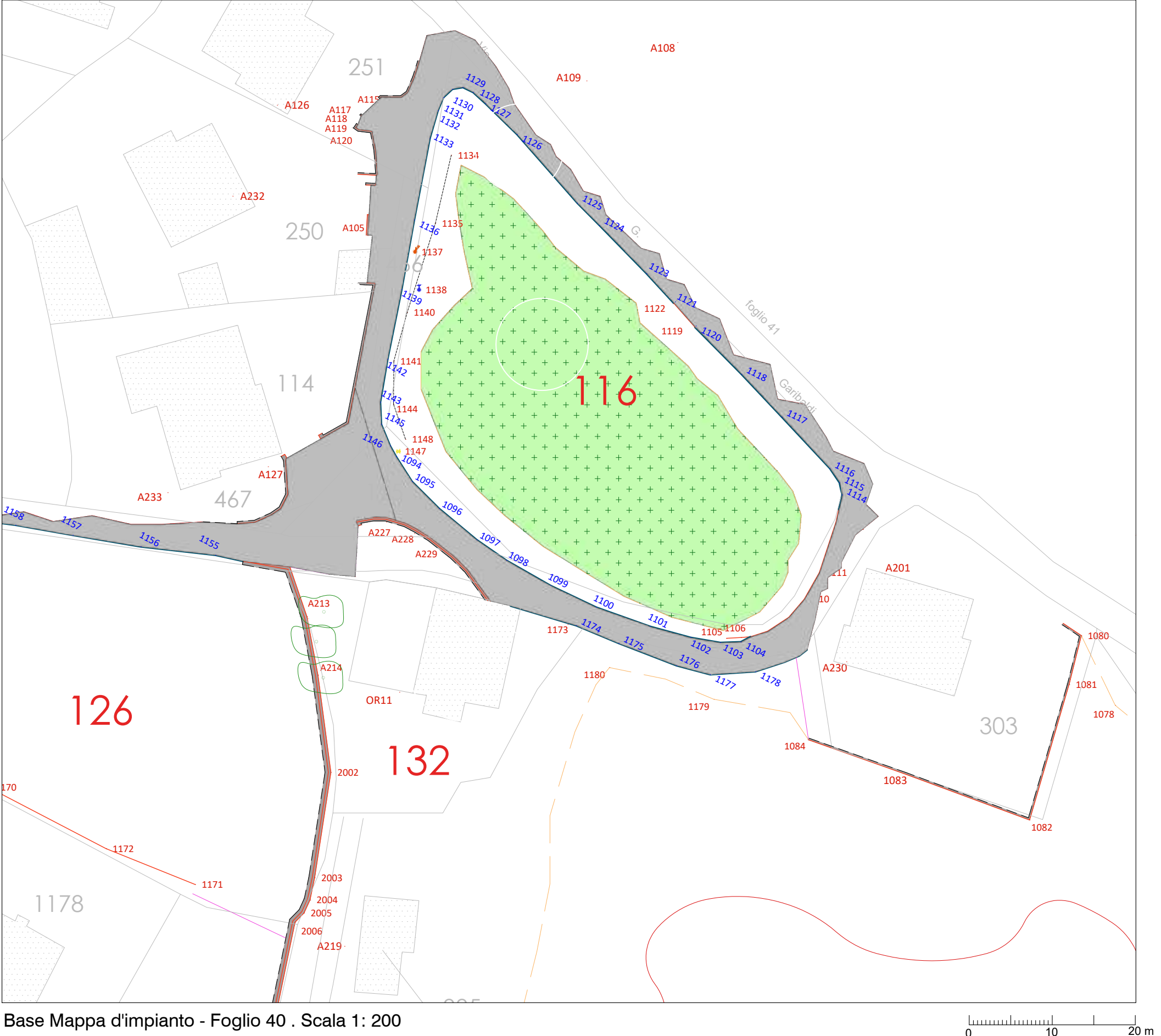


MAPPATURA COLTIVAZIONI NEL CONTESTO



RILIEVO METRICO-STRUMENTALE

RILIEVO STRUMENTALE



RESTISTUZIONE CONFINI

RESTITUZIONE GRAFICA SU FOTO AEREA



PROCEDURA

TRIBUNALE
DI TERNI

RGE 117-2022

COMUNE
ACQUASPARTA (TR)
VIA -PIAZZA
STRADA DEL COLLE

DATA UDIENZA
02.07.2025
PROROGHE/INTEGRAZIONI
Proroga 21.05.2023
Proroga 18.09.2023
Proroga 20.11.2023
Consegna 14.03.2024
Integrazione 22.04.2024
Consegna 02.06.2025

ELABORATI
L2.2
Particella n.116
Inquadramento ambientale
Rilievo topografico (confini)

SCALA
1:200,1:100
ORIENTAMENTO

CTU
ARCH. CECILIA BATTISTINI
CONSULENTI
GEOM. ANDREA PROIETTI
Esperto topografo

TIMBRO
CERTIFICAZIONE