

MODULARIO
F. rig. rend. 496



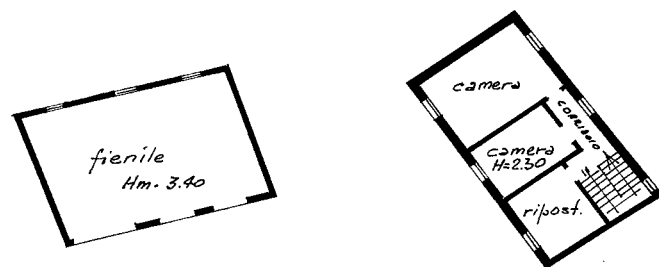
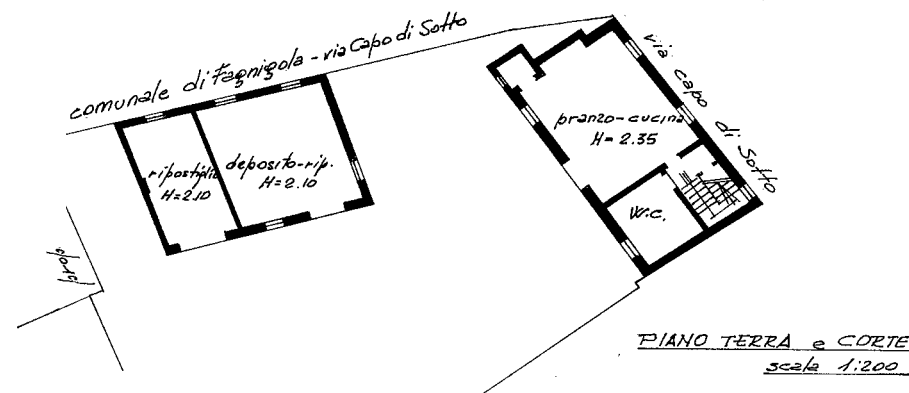
MINISTERO DELLE FINANZE
DIREZIONE GENERALE DEL CATASTO E DEI SS.TT.EE.
CATASTO EDILIZIO URBANO (RDL 13-4-1939, n. 652)

MOD. AN (CEU)

LIRE
400

Planimetria di u.i.u. in Comune di Azzano Decimo via capo di sotto civ. 59

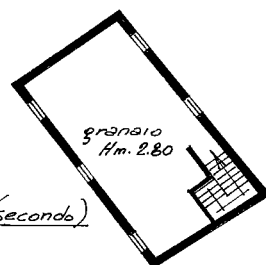
ELABORATO PLANIMETRICO - scala 1:200



PIANO 1° (primo)

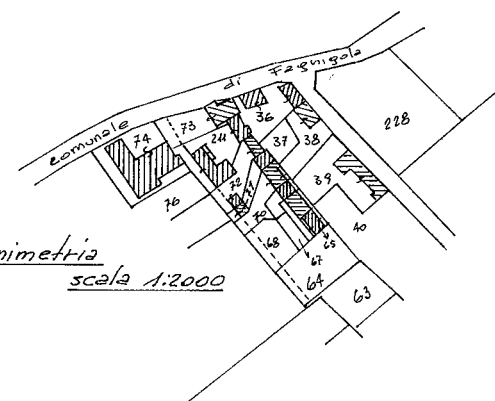
G.E.U.

PLANIMETRIA PRODOTTA PRIVA DI
ABRASIONI E CORREZIONI
PORDENONE IL TECNICO



PIANO 2° (secondo)

planimetria
scala 1:2000



Dichiarazione di N.C. ☒
Denuncia di variazione ☐

Compilata dal per. inc.
(Titolo, cognome)

Identificativi catastali
F. 38
n. 36 sub. 1

Iscritto all'albo de per. i.
della provincia di Pordenone
Data 25.8.84 Firma



RISERVATO ALL'UFFICIO