

MODULARIO
F. rig. rend. 497



MINISTERO DELLE FINANZE
DIREZIONE GENERALE DEL CATASTO E DEI SS.TT.EE.
CATASTO EDILIZIO URBANO (RDL 13-4-1939, n. 652)

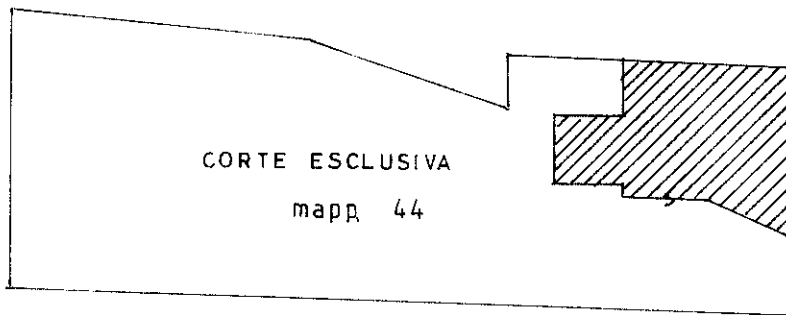
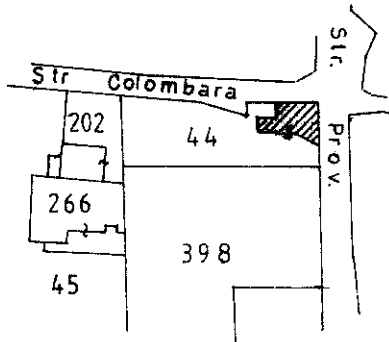
MOD. BN (CEU)

LIRE
350

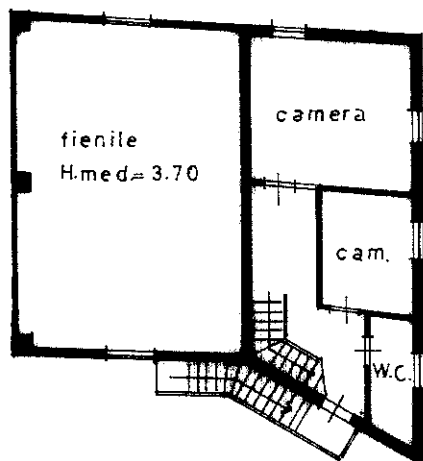
Planimetria di u.i.u. in Comune di San Michele al T. via Malafesta civ. 2

PLANIMETRIA SCALA 1 2:000

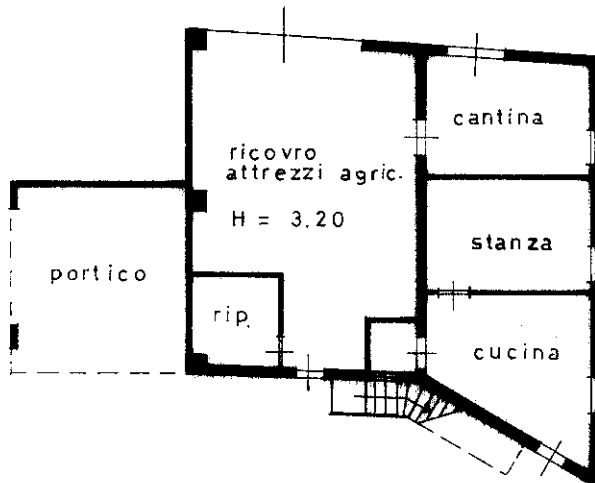
SVILUPPO 1:500



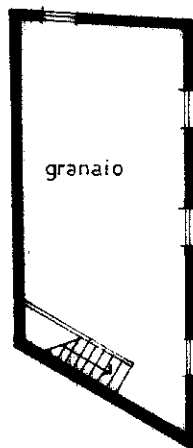
PIANO PRIMO H= 2.65



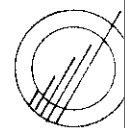
PIANO TERRA H= 2.50



SECONDO PIANO H= 2.40



ORIENTAMENTO



SCALA DI 1:200

Dichiarazione di N.C. ☒

Denuncia di variazione ☐

Compilata dal [redacted]

(Titolo, cognome e nome)

RISERVATO ALL'UFFICIO

27 AGO. 1991

Data presentazione: 27/08/1991 - Data: 10/11/2023

Totale schede: 2 - Formato di acquisizione: A4 (210x297) - Formato stampa richiesto: A4 (210x297)

n. 44 sub.

della provincia di [redacted]

Firma [redacted]

Catasto dei Fabbricati - Situazione al 10/11/2023 - Comune di SAN MICHELE AL TAGLIAMENTO(1040) - < Foglio 3 - Particella 44 - Subalterno 10
VIA MALAFESTA n. 2 Piano T - 1 - 2