

MODULARIO
F. na. recd. 497

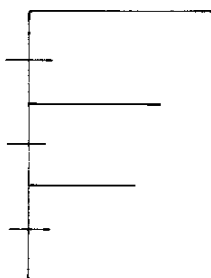
MINISTERO DELLE FINANZE
DIREZIONE GENERALE DEL CATASTO E DEI SS.TT.EE.
CATASTO EDILIZIO URBANO (RDL 13-4-1939, n. 652)

MOD. ~~BN~~ (CEU)

LIRE
385

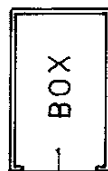
Planimetria di u.i.u. in Comune di **MILANO** via **FROSINONE** civ. **16**

PIANO TERRA
H=2.10



mapp.142

propr. stessa ditta

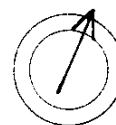


mapp. 69



00828079

ORIENTAMENTO



SCALA DI 1:20

Dichiarazione di N.C.

Compilata da **1. ARCH. MARTINELLO LAURA**
(Titolo, cognome e nome)

Ultima planimetria in atti

Data presentation: 09/06/1994. Data: 05/12/2023. T498745. Right: ARCHITETT52F205R

Totale schede: 367 Formato di acquisizione: A4(210x297) - Formato stampa richiesto: A4(210x297)
della provincia di MILANO 3571

n. 202 sub

data 8/6/94 Firma Sca Z...



CONSERVATO ALL'UFFICIO

Catasto dei Fabbricati - Situazione al 05/12/2023 - Comune di MILANO(F205) - < Foglio 367 - Particella 202 - Subalterno >
Firmato DA PISSANDA FORTINO in qualità di Responsabile OPINOCERT FIRMA QUALIFICATA 2 Serial#: 167ate4

Firm

