

MODULARIO  
F. rig. rend. 497



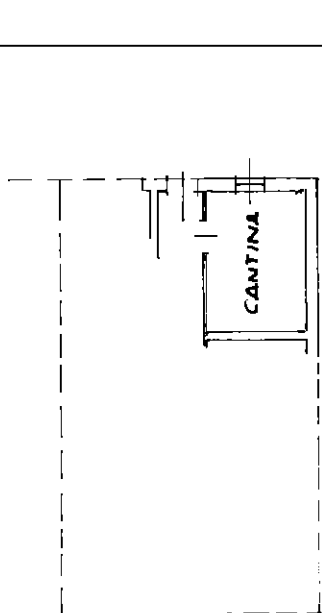
MINISTERO DELLE FINANZE  
DIPARTIMENTO DEL TERRITORIO

**CATASTO EDILIZIO URBANO** (RDL 13-4-1939, n. 652)

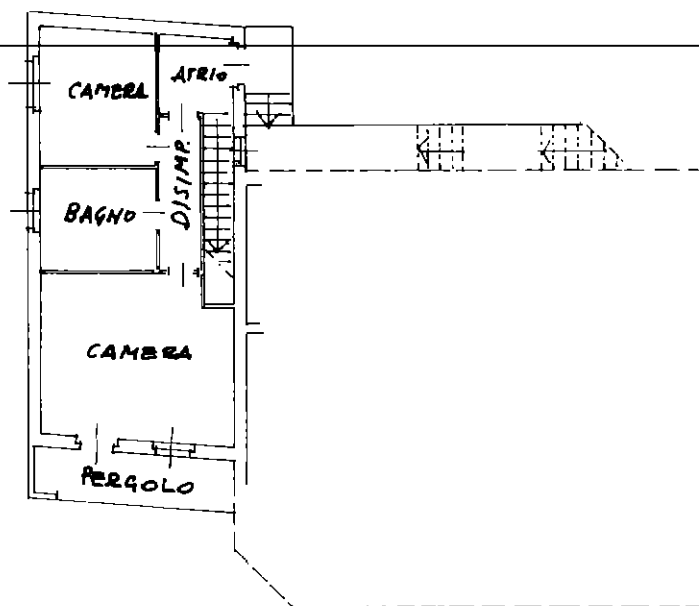
MOD. **BN** (CEU)

LIRE  
**500**

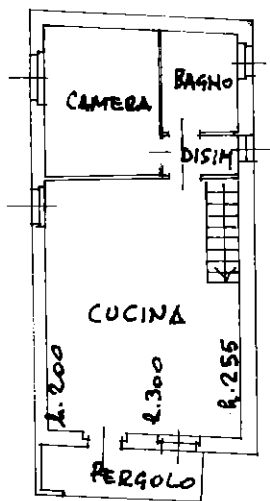
Planimetria di u.i.u. in Comune di AVIANO via ZOVENZONI civ. 26



PIANO INTERRATO  
LI: 2.20



PIANO PRIMO H. 2.50

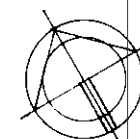


PIANO SECONDO



PLANIMETRIA F° 26 - 1:1000

ORIENTAMENTO



SCALA DI L. 26

Dichiarazione di N.C.

Ultima planimetria in atti

Denuncia di variazione ☒

Compilata dal GEOMETRA

[REDACTED]

RISERVATO ALL'UFFICIO

12278195

Data presentazione: 21/12/1998 - Data: 12/06/2024 - n. T310867 - Richiedente: [REDACTED]

Totale schede: 26 Identificativi catastali: [REDACTED] Iscritto all'albo dei

F. 26 n. 500 sub. 9 della provincia di [REDACTED]

data [REDACTED] Firma [REDACTED]