

**Agenzia del Territorio
CATASTO FABBRICATI
Ufficio Provinciale di
Pordenone**

Dichiarazione protocollo n. 000140981 del 31/07/2002

Planimetria di u.i.u. in Comune di Aviano

Via San Martino

civ.

Identificativi Catastali:

Sezione: B

Foglio: 52

Particella: 1237

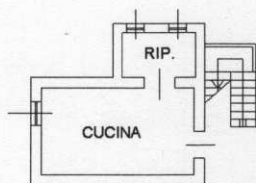
Subalterno:

Compilata da:

[REDACTED] all'albo:

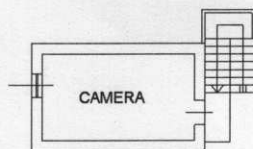
Scheda n. 1

Scala 1:200



H. = 2.20

PIANO TERRA



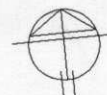
H. = 2.30

PRIMO PIANO



H. MED. = 1.65

SECONDO PIANO



Catasto dei Fabbricati - Situazione al 13/06/2024 - Comune di AVIANO(A516) - c. Sp. urbana B - Foglio 52 Particella 1237 Subalterno >
VICOLO SAN MARTINO n. SNC Piano T.1 - 2