

CONSULENTE TECNICO DEL TRIBUNALE MILANO n° 8675
Arch. Barbara Bedogni Viale Cassala, 34 20143 Milano
Cell. 338.2044143 e-mail info@arcadstudio.it

DOCUMENTAZIONE **CATASTALE**



N=5040300

E=1537200

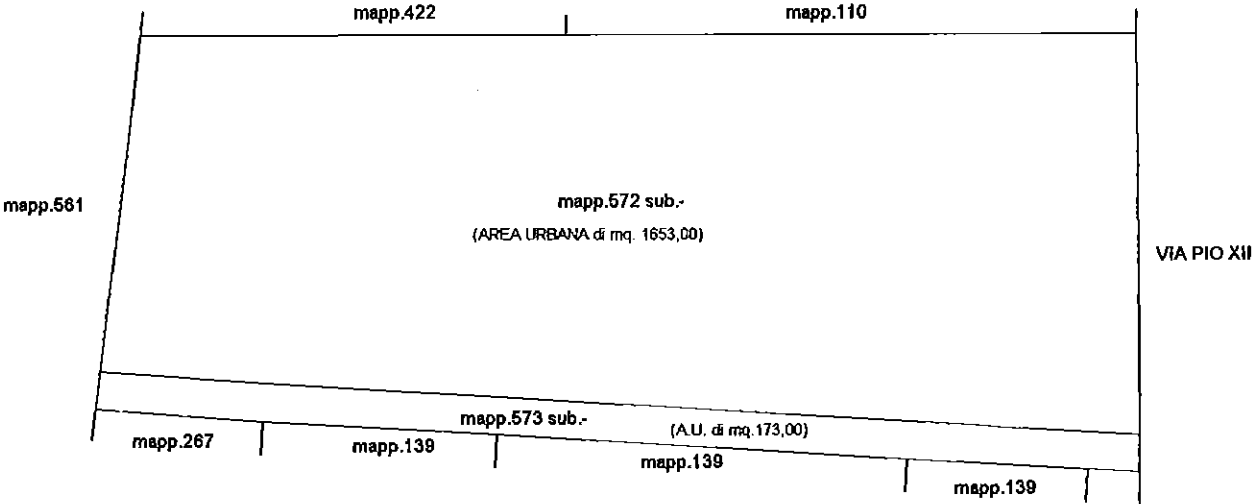
1 Particella: 572

Comune: (MI) POZZUOLO MARTESANA
Foglio: 4
Scala originale: 1:2000
Dimensione cornice: 534.000 x 378.000 m. Protocollo pratica T183846/2025
21-Mar-2025 11:56:22

ELABORATO PLANIMETRICO	
Compilato da:	Morico Mariano
Isritto all'albo:	Geometri
Prov. Bergamo	N. 3223

Agenzia del Territorio
CATASTO FABBRICATI
Ufficio Provinciale di
Milano

Comune di Pozzuolo Martesana		Protocollo n. MI0519430 del 06/06/2011	
Sezione:	Foglio: 4	Particella: 572	Tipo Mappale n. 394974 del 19/04/2011
Dimostrazione grafica dei subalterni			Scala 1 : 500



PIANO TERRA



ORIENTAMENTO

Planimetria non attuale

ELABORATO PLANIMETRICO

Compilato da:
Morico Mariano

Isoritto all'albo:
Geometri

Prov. Bergamo N. 3223

Agenzia del Territorio
CATASTO FABBRICATI
Ufficio Provinciale di
Milano

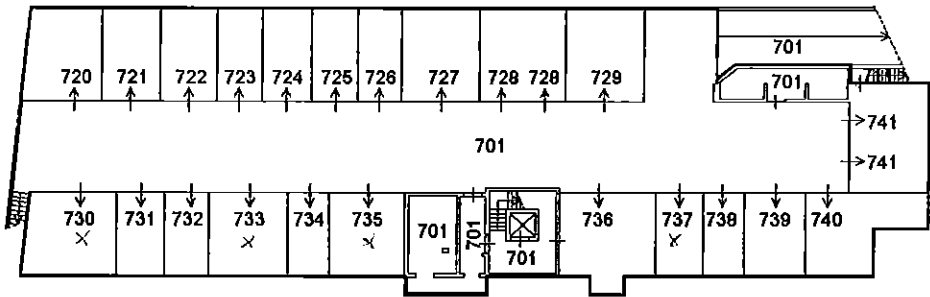
Comune di Pozzuolo Martesana

Sezione: Foglio: 4 Particella: 572

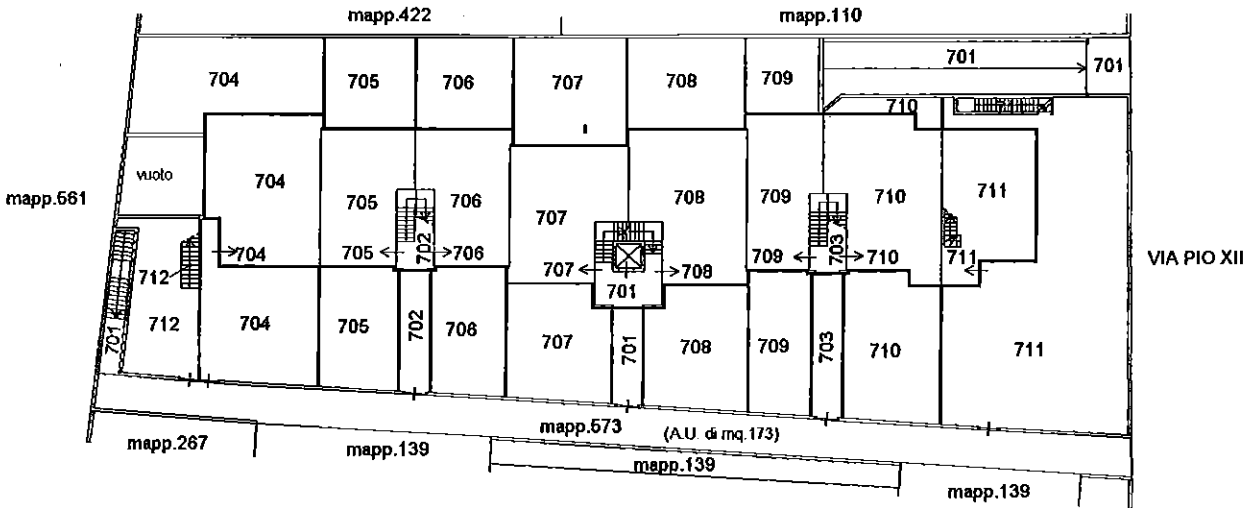
Protocollo n. MI0519544 del 06/06/2011
Tipo Mappale n. 394974 del 19/04/2011

Dimostrazione grafica dei subalterni

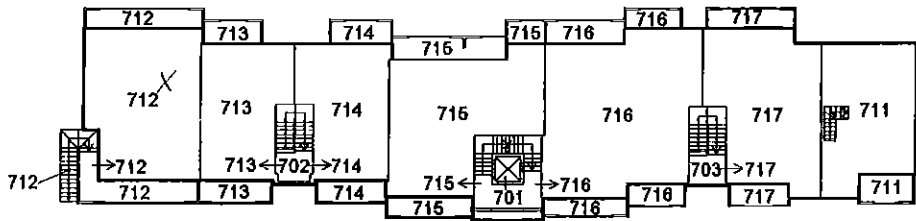
Scala 1 : 500



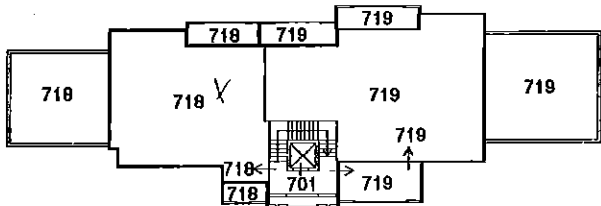
PIANO INTERRATO



PIANO TERRA



PIANO PRIMO



PIANO SECONDO



ORIENTAMENTO

Ultima planimetria in atti

Data: 07/01/2025 - n. T223056 - Richiedente: Telematico

totale schede: 1 - Formato di acquisizione: A4(210x297) - Formato stampa richiesto: A4(210x297) - Fattore di scala non utilizzabile

Agenzia delle Entrate
CATASTO FABBRICATI
Ufficio Provinciale di
Milano

Dichiarazione protocollo n. MI0405247 del 06/12/2019

Comune di Pozzuolo Martesana

Via Pio XII

civ. 13

Identificativi Catastali:

Sezione:

Foglio: 4

Particella: 572

Subalterno: 718

Compilata da:
Morico Mariano

Iscritto all'albo:
Geometri

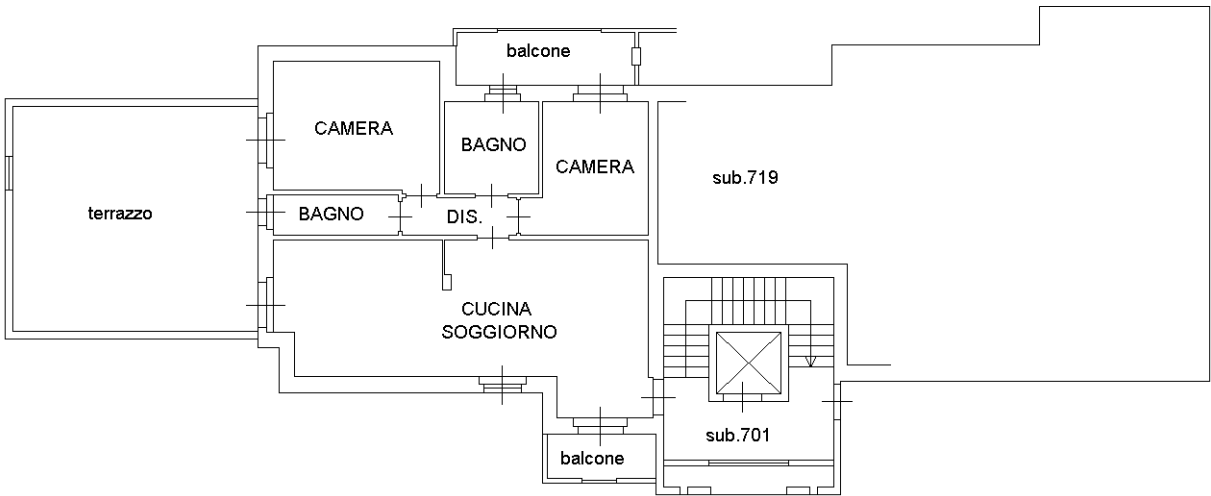
Prov. Bergamo

N. 3223

Planimetria

Scheda n. 1

Scala 1:200



PIANO SECONDO H=2,70mt



ORIENTAMENTO

Ultima planimetria in atti

Agenzia del Territorio
CATASTO FABBRICATI
Ufficio Provinciale di
Milano

Dichiarazione protocollo n. MI0519544 del 06/06/2011

Planimetria di u.i.u. in Comune di Pozzuolo Martesana

Via Pio XII

civ. 13

Identificativi Catastali:

Sezione:

Foglio: 4

Particella: 572

Subalterno: 735

Compilata da:
Morico Mariano

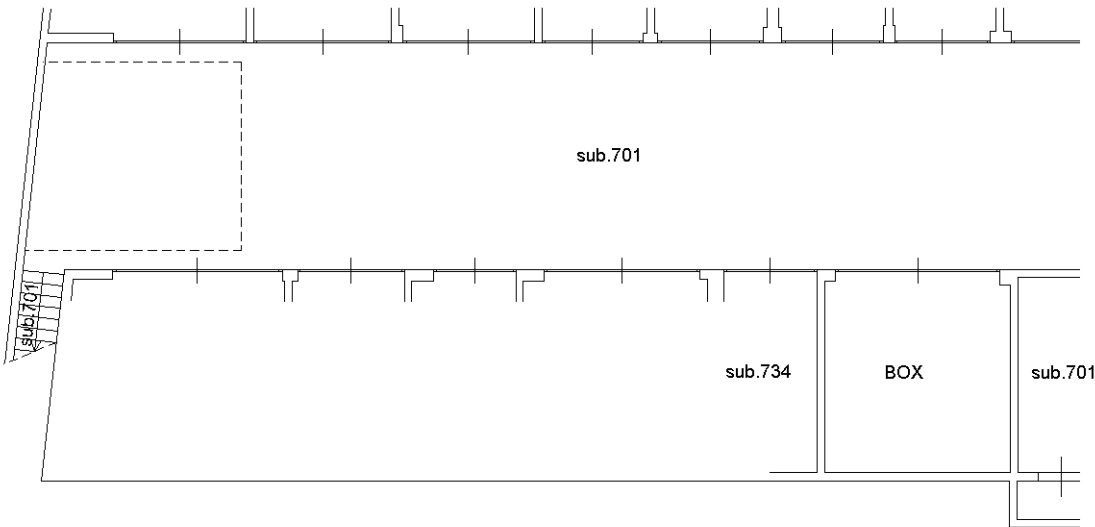
Iscritto all'albo:
Geometri

Prov. Bergamo

N. 3223

Scheda n. 1

Scala 1:200



PIANO INTERRATO H=2,50mt



ORIENTAMENTO

Ultima planimetria in atti