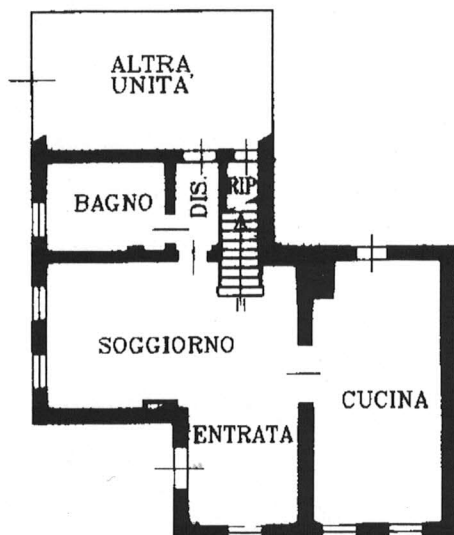


MODULARIO
a r.f. n. 497MINISTERO DELLE FINANZE
DIPARTIMENTO DEL TERRITORIO**CATASTO EDILIZIO URBANO** (RDL 13-4-1939, n. 652)

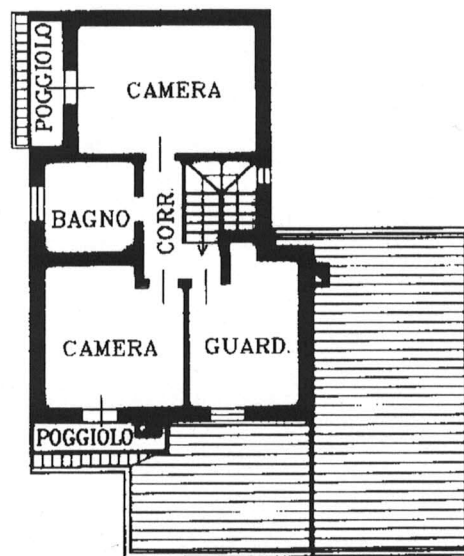
MOD. BN (

LIRE
200Planimetria di u.i.u. in Comune di SANTO STINO DI LIVENZA via TIZIANO

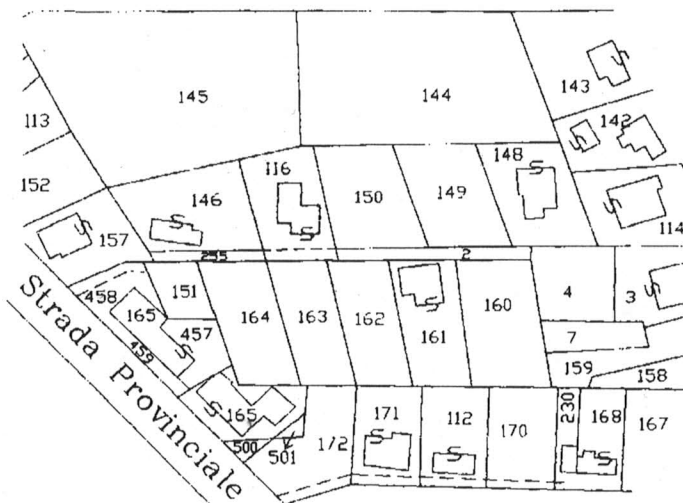
CIV. 3



PIANTA PIANO TERRA H=2.70 ml



PIANTA PIANO PRIMO H=2.70 ml

**ESTRATTO DI MAPPA**COMUNE DI SANTO STINO DI LIVENZA
FOGLIO 43
MAPPALE 116
SCALA 1:2000

ORIENTAMENTO



SCALA DI 1:2000

Dichiarazione di N.C. ☐
Denuncia di variazione ☒Completata dal **GEOMETRA**

RISERVATO ALL'UFFICIO

Identificativi catastali

Iscritto all'albo dei Geometri

Data di presentazione: 20/10/1999 - Data: 22/02/2024 - N. pratica: PN0008758/2024 - Richiedente: boschian cuchia michele - Ultima planimetria in atti
Scheda 1 di 16 Formato di acq.: A4(210x297) - Fatt. di scala: data 14/10/1999 Fil

Richiedente: boschian cuchia michele - Ultima planimetria in atti

DERIVA PER AMPLIAMENTO E RISTRUTTURAZIONE DEL FOGLIO 43, MAPPALE 116 /
ASSUME FOGLIO 43, MAPPALE 116, SUB. 2
Comune di SANTO STINO DI LIVENZA (3773) - < Foglio 43 Particella 116 Subalterno 2 >