

MODULARIO
F. - Cat. 3. T. - 415

Mod. B (Nuovo Catasto Edilizio Urbano)

NUOVO CATASTO EDILIZIO URBANO

(R. DECRETO-LEGGI 11 APRILE 1968, N. 417)

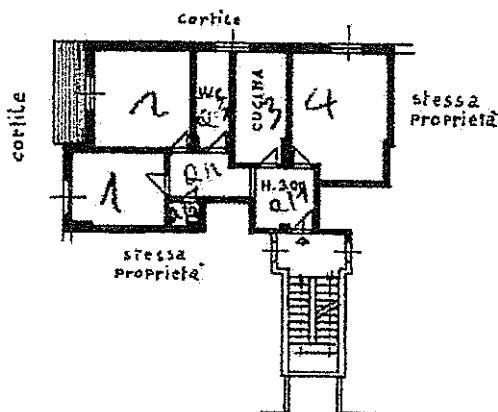
Planimetria dell'immobile situato nel Comune di CAMBIAGO Via DANTE CON. PER CARONAGO

Ditta DANTE FUMAGALLI

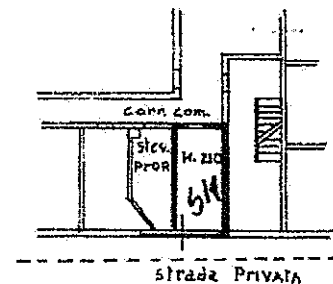
Allegata alla dichiarazione presentata all'Ufficio Tecnico Esarale di MILANO

SCHEDA N. T23-194

PIANO SECONDO - FABBRICATO A



PIANO CANTINA



ORIENTAMENTO



SCALA DI 1:200

SPAZIO RISERVATO PER LE ANNOTAZIONI D'UFFICIO

DATA
PROT. N°

06 NOV 1969

1544

Compilata dal GEOMETRA

FIGIANI GIANCARLO


Iscritto all'Albo dei GEOMETRI

della Provincia di MILANO N° 3202

DATA 30 Settembre 1969

Firma: Giancarlo Figiani

RIPOSA DEI UFFICI
2023 08/02/2023
Via S. Gerardo 11 - Telefono 02/40000000
E-mail: catasto@comune.cambiago.mi.it



Ultima planimetria in atti

Data presentazione: 06/11/1969 - Data: 08/02/2023 - n. T345419 - Richiedente: CHNCPI81C08F205I

Totale schede: 1 - Formato di acquisizione: A3(297x420) - Formato stampa richiesto: A4(210x297)