

Risposta a nota ..6027.....

Allegati N.

Oggetto: Decreto Presidente della
Repubblica del 15/2/1977
ampliamento comprensorio .


In riferimento alla nota del 04/06/2024, si trasmette la seguente documentazione:

- Decreto del Presidente della Repubblica del 15/02/1977 con il quale viene ampliato il comprensorio del Consorzio di bonifica Tevere Nera mediante l'aggregazione di circa 10.000 ettari dei comuni di Narni e Amelia, registrato alla Corte dei Conti il 30/05/1977 reg.10 fl.380.
- Delibera del Commissario Ministeriale del Consorzio di bonifica Tevere Nera n. 115 del 13/12/1977 relativa all'approvazione del perimetro, individuato con i dati catastali, della zona di ampliamento del comprensorio consorziale denominata "SALDATURA TERRITORIALE" mediante le aggregazioni dei terreni nei comuni di Narni e Amelia.

Distinti saluti

II DIRETTORE



[illegible]

Div. VIII n. 8691

ALLEGATO N° 2

VINCI la domanda in data 1 Giugno 1974 ed i relativi atti allegati presentati dal detto Consorzio ed intesi ad ottenere l'ampliamento del proprio perimetro consortile (attualmente di Ha. 38.400) mediante l'inclusione di una zona estesa Ha. 10.000 circa, ricadente completamente in provincia di Terni, di cui ettari 6.300 circa in Comune di VINCI ed ettari 3.700 in Comune di

VISTI negli atti presentati dal Censorio:

- il verbale n.16 in data 13 Novembre 1974 del Comitato Tecnico Provinciale per la Bonifica Integrale di Terni;
- il voto n.199 in data 30 Gennaio 1975 del Comitato Tecnico Amministrativo del Provveditorato Regionale alle Opere Pubbliche per l'Umbria;
- il decreto ministeriale 26 Maggio 1975, n.8/873, con il quale è stata disposta la pubblicazione della suddetta domanda e dei relativi allegati senza dar luogo, nei termini prescritti, alla presentazione di reclami od opposizioni da parte di Enti e di privati;
- il voto n.452 in data 30 Marzo 1976 del Consiglio Superiore dell'Agricoltura - Sez.IV;

CONSIDERATO che la zona da includere, per la maggior parte risulta già classificata di bonifica integrale di I° categoria ai sensi delle leggi 18-10-1961, 15-9-1964 e 3-4-1965, riguardanti l'istituzione e l'operatività dell'Ente Autonomo per la irrigazione, la bonifica e la valorizzazione fondiaria nelle provincie di Arezzo, Perugia, Siena e Terni, con sede in Arezzo; che invece i territori ricadenti nella provincia di Viterbo estesi circa 600 ettari non risultano classificati di bonifica integrale, per cui la relativa zona appartiene al Comune di Orte, denominata "Campagna Trasteverina" e contrassegnata con colorazione verde nella allegata cartografia su scala 1:100.000, non può formare oggetto del richiesto ampliamento e viene esclusa dall'ampliamento stesso;



Firmato Da: MANCINI RALFA Emesso Da: ARUBAPEC S.P.A. NG CA 3 Serial#: 7a195132d542015880dd1cf95fb50e24

metre è contrassegnata con linea a tratti neri, sfumata in giallo ed indicata "LIMITUM TERRITORIALE" nella cartografia in scala 1:100.000 che, unita del visto del Ministero proponente, forma parte integrante del presente decreto; per effetto dell'espansione l'estensione complessiva del comprensorio viene ad essere di ettari 45.400 circa.

ART. 2 - L'imposizione dei contributi di bonifica sulla soma ag-
gregata di Lit. 10.000 circa, verrà effettuata dal Consorzio di
bonifica "TIVOLI-NEHA" provi otti di intesa con l'Ente Autonomo
per la Bonifica, l'Irrigazione e la Valorizzazione Fondiaria
nelle provincie di Arezzo, Perugia, Siena e Terni, con sede in A-
rezzo, da trasmettere al Ministero dell'Agricoltura e delle Fo-
reste entro 12 mesi dalla notifica del presente decreto;

ART.1 - Il Concomite di bonifica "TIVIER-OMIA" provvederà, entro 24 mesi dalla data del presente decreto, alla trascrizione del decreto stesso ed all'aggiornamento del proprio statuto e dell'elenco dei proprietari, da sottoporre all'approvazione del Ministero per l'Agricoltura e per le Foreste.

Il Ministro presento l'iscrizione della concessione del pre-
sente decreto.

~~Ream, addl 15 Feb 1977~~

[REDACTED]

[REDACTED]



Notificato dal messo comunale in data 22 Agosto 1977 al Con-

sorzio.

PER COPIA CONFORME ALL'ORIGINALE





ALLEGATO N° 4



CONSORZIO DI BONIFICA "Tevere - Nera,"
T E R N I

REGISTRO DELLE DELIBERAZIONI DEL COMMISSARIO MINISTERIALE

Deliberazione n° 115 del 19 Dicembre 1977

OGGETTO: Ampliamento del comprensorio consorziale - Ap-

provvisoria del perimetro e della superficie della zona di ampli-

mento denominata "SILVATUM TERRITORIALE" ricadente nei Comuni

di NARNI e di ANKLA -

Approvazione modifiche alla Statuto Consorziale -

Approvazione Clausole Diritto proprietario dei terreni ricadenti

nella zona di ampliamento.-

IL COMMISSARIO MINISTERIALE

VISTA la delibera consorziale 15-3-1974 n.19 con la quale ve-

niva deliberato di richiedere al Ministero Agricoltura e Rivo-

sto l'ampliamento del comprensorio consorziale di circa ettari

10.000, al fine di realizzare l'unità territoriale;

VISTO il Decreto del Presidente della Repubblica 15 Febbraio 1977

registrato alla Corte dei Conti il 30-3-1977 reg.10 fl.300, con

il quale il comprensorio del Consorzio di bonifica "Tevere-Nera"

con sede in Terni è stato ampliato mediante la aggregazione di

ettari 10.000 circa ricadenti interamente in provincia di TERNI,

di cui ettari 6.300 circa nel Comune di NARNI ed ettari 3.700

circa nel Comune di ANKLA, il cui perimetro è contrassegnato

in giallo e la zona di ampliamento relativa è denominata "SILV-

ATUM TERRITORIALE" nella cartografia in scala 1:100.000 che è

parte integrante del Decreto Presidenziale stesso;

REVINUTO di identificare e definire, sulla base degli elementi tratti dal catasto rustico vigente, sia il perimetro che la esatta superficie della zona di ampliamento e ciò al fine dello approntamento degli elenchi delle Ditte proprietarie dei terreni da trascrivere per la successiva ispezione dei contribuenti di bonifica ed al fine di apportare alle Statute commerciali, le necessarie modifiche conseguenti alla aggregazione della zona denominata "SILATURA TERRITORIALE";

VISTA la delimitazione del perimetro della zona di ampliamento, che è stata riportata sui fogli di mappa catastali, secondo quella della cartografia in scala 1:100.000 di cui al prefetto D.P.R. 15-2-1977 ed adottando lo stesso criterio di fissare il confine commerciale secondo le strade, fossi ecc. e ciò per avere un confine ben determinato;

VISTO il contenuto dei fogli e delle particelle catastali che risultano inclusi nel comprensorio commerciale per effetto della delimitazione perimetrale suddetta;

VISTO le Statute commerciali vigenti all'art. 25 lettera 2 secondo il quale spetta al Consiglio dei Delegati deliberare sulle modifiche delle Statute, per cui, in conseguenza alla aggregazione della zona di ampliamento, si rende necessario modificare le Statute stesse agli articoli 1 -4-5 nonché all'art. 7 per ridurre da 21 a 15 il limite di età per gli aventi diritto al voto;

VISTO l'elenco delle Ditte proprietarie dei terreni ricompre-

inclusi nella nota di ampliamento:

CONTINUED FROM PAGE 1

FOGLI INCLUSI PER INTERO (N. 54)

41-50-52-55-66-67-68-69-70-71-72-73-82-83-84-85-86-87-98-99-
100-101-102-103-104-105-106-107-116-117-118-119-120-121-123-
130-131-132-133-134-135-136-137-152-153-154-155-156-163-166-
167-168-169-178-1

FOGLI INCLUSI IN BASTA (N.20)

Limitatamente alla particella apprese specificate:

2011-11-33


Partielle nos: 53-53-54-55-56-57-58-59-60-61-62-63-64-65-66-
67-68-69-70-71-72-73-74-75-76-77-78-79-80-81-82-83-84-85-86-
87-88-89-90-91-92-93-94-95-96-97-98-99-100-101-102-103-104-105-106-
107-108-109-110-111-112-113-114-115-116-117-118-119-120-121-122-123-124-125-126-127-128-129-130-131-132-133-134-135-136-137-138-139-140-141-142-143-144-145-146-147-148-149-150-151-152-153-154-155-156-157-158-159-160-161-162-163-164-165-166-167-168-169-170-171-172-173-174-175-176-177-178-179-180-181-182-183-184-185-186-187-188-189-190-191-192-193-194-195-196-197-198-199-200-201-202-203-204-205-206-207-208-209-210-211-212-213-214-215-216-217-218-219-220-221-222-223-224-225-226-227-228-229-230-231-232-233-234-235-236-237-238-239-240-241-242-243-244-245-246-247-248-249-250-251-252-253-254-255-256-257-258-259-260-261-262-263-264-265-266-267-268-269-270-271-272-273-274-275-276-277-278-279-280-281-282-283-284-285-286-287-288-289-290-291-292-293-294-295-296-297-298-299-300-301-302-303-304-305-306-307-308-309-310-311-312-313-314-315-316-317-318-319-320-321-322-323-324-325-326-327-328-329-330-331-332-333-334-335-336-337-338-339-340-341-342-343-344-345-346-347-348-349-350-351-352-353-354-355-356-357-358-359-360-361-362-363-364-365-366-367-368-369-370-371-372-373-374-375-376-377-378-379-380-381-382-383-384-385-386-387-388-389-390-391-392-393-394-395-396-397-398-399-400-401-402-403-404-405-406-407-408-409-410-411-412-413-414-415-416-417-418-419-420-421-422-423-424-425-426-427-428-429-430-431-432-433-434-435-436-437-438-439-440-441-442-443-444-445-446-447-448-449-450-451-452-453-454-455-456-457-458-459-460-461-462-463-464-465-466-467-468-469-470-471-472-473-474-475-476-477-478-479-480-481-482-483-484-485-486-487-488-489-490-491-492-493-494-495-496-497-498-499-500-501-502-503-504-505-506-507-508-509-510-511-512-513-514-515-516-517-518-519-520-521-522-523-524-525-526-527-528-529-530-531-532-533-534-535-536-537-538-539-540-541-542-543-544-545-546-547-548-549-550-551-552-553-554-555-556-557-558-559-560-561-562-563-564-565-566-567-568-569-570-571-572-573-574-575-576-577-578-579-580-581-582-583-584-585-586-587-588-589-590-591-592-593-594-595-596-597-598-599-600-601-602-603-604-605-606-607-608-609-610-611-612-613-614-615-616-617-618-619-620-621-622-623-624-625-626-627-628-629-630-631-632-633-634-635-636-637-638-639-640-641-642-643-644-645-646-647-648-649-650-651-652-653-654-655-656-657-658-659-660-661-662-663-664-665-666-667-668-669-670-671-672-673-674-675-676-677-678-679-680-681-682-683-684-685-686-687-688-689-690-691-692-693-694-695-696-697-698-699-700-701-702-703-704-705-706-707-708-709-710-711-712-713-714-715-716-717-718-719-720-721-722-723-724-725-726-727-728-729-730-731-732-733-734-735-736-737-738-739-740-741-742-743-744-745-746-747-748-749-750-751-752-753-754-755-756-757-758-759-760-761-762-763-764-765-766-767-768-769-770-771-772-773-774-775-776-777-778-779-780-781-782-783-784-785-786-787-788-789-790-791-792-793-794-795-796-797-798-799-800-801-802-803-804-805-806-807-808-809-810-811-812-813-814-815-816-817-818-819-820-821-822-823-824-825-826-827-828-829-830-831-832-833-834-835-836-837-838-839-840-841-842-843-844-845-846-847-848-849-850-851-852-853-854-855-856-857-858-859-860-861-862-863-864-865-866-867-868-869-870-871-872-873-874-875-876-877-878-879-880-881-882-883-884-885-886-887-888-889-890-891-892-893-894-895-896-897-898-899-900-901-902-903-904-905-906-907-908-909-910-911-912-913-914-915-916-917-918-919-920-921-922-923-924-925-926-927-928-929-930-931-932-933-934-935-936-937-938-939-940-941-942-943-944-945-946-947-948-949-950-951-952-953-954-955-956-957-958-959-960-961-962-963-964-965-966-967-968-969-970-971-972-973-974-975-976-977-978-979-980-981-982-983-984-985-986-987-988-989-990-991-992-993-994-995-996-997-998-999-1000-1001-1002-1003-1004-1005-1006-1007-1008-1009-1010-1011-1012-1013-1014-1015-1016-1017-1018-1019-1020-1021-1022-1023-1024-1025-1026-1027-1028-1029-1030-1031-1032-1033-1034-1035-1036-1037-1038-1039-1040-1041-1042-1043-1044-1045-1046-1047-1048-1049-1050-1051-1052-1053-1054-1055-1056-1057-1058-1059-1060-1061-1062-1063-1064-1065-1066-1

2014

Partinello ms: 5-6-9-10-11-12-13-14-15-16-17-18-19-20-21-22
23-24-25-26-27-28-29-30-31-32-33-34-35-36-37-38-39-40-41-42-
43-44-45-46-47-48-49-50-51-52-53-54-55-56-57-58-59-60-61-62-
65-66-67-68-69-70-71-72-73-74-75-76-77-78-85-86-87-88-91-103
106-107-108-109-110-111;

Part 10.44

Particelle nn. 1-14-15-16-17-18-19-20-21-22-23-24-25-26-27-28
29-30-31-32-33-34-35-36-37-38-39-40-41-42-43-44-45-46-47-48
49-50-51-52-53-54 sub 1-54-55-56-57-58-59-60-61-62-63-64-65
66-67-68-69-70-71-72-73-74-75-76-77-78-79-80-81-82-83-84-85-86
87-91-139-141



stinto per ciascuno dei Comuni interessati di RANZI e di ANELIA,
nel quale oltre alla intestazione catastale completa di ciascuna
ditta, sono indicati per ogni ditta stessa, il numero della
partita catastale, il numero del foglio di mappa, il numero di
ciascuna particella catastale ricompresa nella zona di ampliamento,
nonchè la superficie ed il reddito dominicale di ciascuna
particella stessa;

SENTITA la Consunta che esprime, all'unanimità, parere favorevole
alla aggregazione all'esistente comprensorio consorziale, dei
terreni identificati con i fogli e particelle ricomprese nella
zona di ampliamento;

AVVALENDO dei poteri conferitigli con decreto di nomina del
Ministro Segretario di Stato per l'Agricoltura e per le Foreste
12-9-1972 n.11261 e successivi decreti 7-4-1974 n.12010, 12-2
1975 n.12222 e 4-5-1977 n.12376;

CON l'assistenza del Direttore dell'Ente;

che l i b e r a

le premesse formano parte integrante e sostanziale del presente
deliberato;

1) di approvare il perimetro della zona di ampliamento denominata
"SILVATURA TEMPORALE", come indicata nella cartografia
in scala 1:100.000 che forma parte integrante della presente
delibera;


2) di aggregare, all'esistente comprensorio consorziale, i terreni
catastralmente identificati come appresso, che risultano

2014-2015

1992

Partielle mm.r 000-4-1-2-3-4-5-6-7-8-9-10-11-12-13-14-15-16
17-18-19-20-21-22-23-24-25-26-27-28-29-30-31-32-33-34-35-36-37-38
39-40-41-42-43-44-45-46-47-48-49-50-51-52-53-54-55-56-57-58-59
60-61-62-63-64-65-66-67-68-69-70-71-72-73-74-75-76-77-78-79-80
81-82-83-84-85-86-87-88





Partida No. 180

Particella no. 1 000-1-2-3-4-5-6-7-8-9-10-11-12-13-14-15-16
17-18-19-20-21-22-23-24-25-26-27-28-29-30-31-32-33-34-35-36-37
38-39-40-40 sub 1-41-42-43-44-45-46-47-48-49-50-51-52-53-54-55
56-57-58-59-60-61-62-63-64-65-66-67-68-69-70-71-72-73-74-74 sub
15-75-76-77-78-79-79 sub 2-80-81-82-83-84-85-86-87-88-89-90-
91-92-93-94-95-96-97-98-99-100-100 sub 3-100 sub 3-101-102-103
104-105-106-107-108-109-110-111-111 sub 1-111 sub 2-112-113-114
115-116-117-118-119-120-121-122-123-124-125-126-127-128-129-
130-131-132-133-134-135-136-137-138-139-140-141-142-143-144-145-147
146-148-149-150-151-152-153-154-155-156-157-158-159-160-161-162
163-164-165-166-167-168-169-170-171-172-173-174-175-176-177-178
179-180-180 sub 1- 180 sub 2 - 180 sub 3-181-182-183-184-185-
186-187-187 sub 1 -187 sub.2-187 sub.3 -187 sub 4 - 188-189-
190-191-192-193-194-195-196-197-198-199-200-201-202-203-204-
205-206-207-208-209-210-211-212-213-214-215-216-217-218-219-
220-221-222-223-
224-225-226-227-228-229-230-231-232-233-234-235-236-237-238-239
240-241-242-243-244-245-246-247-248-249-250-251-252-253-254-
255-256-257-258-259-260-261-262-263-264-265-266-267-268-269-270-271-272
273-274-275-276-277-278-279-280-281-282-283-284-285-286-287-288-289-290
291-292-293-294-295-296-297-298-299-300-301-302-303-304-305-306-307
308-309-310-311-312-313-314-315-316-317-318-319-320-321-322-323-324-
325-326-327-

Partida No. 181

Particella no. 1-2-3-4-5-6-7-8-9-10-11-12-13-



Particella n. 1: 000-0000-1-2-3-4-5-6-7-8-9-10-11-12-13-14-15-
16-17-18-19-20-21-22-23-24-25-26-27-28-29-30-31-32-33-34-35-36-37-38-39-40-41-42-43-44-45-46-47-48-49-
50-51-52-53-54-55-56-57-58-59-60-61-62-63-64-65-66-67-68-69-70-71-72-73-74-75-76-77-78-79-
80;

Particella n. 2

Particella n. 1: 000-0000-13-14-15-16-17-18-19-20-21-22-23-24-25-26-27-28-29-30-31-32-33-34-35-36-37-38-39-40-41-42-43-44-45-46-47-48-49-50-51-52-53-54-55-56-57-58-59-60-61-62-63-64-65-66-67-68-69-70-71-72-73-74-75-76-77-78-79-80-81-82-83-84-85-86-87-88-89-90-91-92-93-94-95-96-97-98-99-100;

Particella n. 3

Particella n. 1: 000-0-0000-10-11-12-13-14-15-16-17-18-19-20-21-22-23-24-25-26-27-28-29-30-31-32-33-34-35-36-37-38-39-40-41-42-43-44-45-46-47-48-49-50-51-52-53-54-55-56-57-58-59-60-61-62-63-64-65-66-67-68-69-70-71-72-73-74-75-76-77-78-79-80-81-82-83-84-85-86-87-88-89-90-91-92-93-94-95-96-97-98-99-100;

Particella n. 4

Particella n. 1: 1-2-3-4-5-6-7-8-9-10-11-12-13-14-15-16-17-18-19-20-21-22-23-24-25-26-27-28-29-30-31-32-33-34-35-36-37-38-39-40-41-42-43-44-45-46-47-48-49-50-51-52-53-54-55-56-57-58-59-60-61-62-63-64-65-66-67-68-69-70-71-72-73-74-75-76-77-78-79-80-81-82-83-84-85-86-87-88-89-90-91-92-93-94-95-96-97-98-99-100;

Particella n. 5

Particella n. 1: 22-23-24-25-26-27-28-29-30-31-32-33-34-35-36-37-38-39-40-41-42-43-44-45-46-47-48-49-50-51-52-53-54-55-56-57-58-59-60-61-62-63-64-65-66-67-68-69-70-71-72-73-74-75-76-77-78-79-80-81-82-83-84-85-86-87-88-89-90-91-92-93-94-95-96-97-98-99-100;

Particella n. 115

Particella n. 1: 0000-5-6-7-8-9-10-11-12-13-14-15-16-17-18-19-20-21-22-23-24-25-26-27-28-29-30-31-32-33-34-35-36-37-38-39-40-41-42-43-44-45-46-47-48-49-50-51-52-53-54-55-56-57-58-59-60-61-62-63-64-65-66-67-68-69-70-71-72-73-74-75-76-77-78-79-80-81-82-83-84-85-86-87-88-89-90-91-92-93-94-95-96-97-98-99-100;

Particella n. 120

THE

2021

2012.12.21


FUBAPEC S.P.A. - NL-CA-3 Serial# 7a95132d5126f5830dd1c05fb50e24

Firmato Da: MANCINI KATIA Emesso Da: ARUBAPEC S.P.A. NG CA 3 Serial#: 7af95132d5420f5880dd1cf95fb50e24

Firmato Da: MANCINI KATIA Emesso Da: ARUBAPEC S.P.A. NG CA 3 Serial#: 7af95132d5420f5880dd1cf95fb50e24

le, ricadente nei Comuni di MASI e di AMELIA;

7) di richiedere al Superiore Ministero Agricoltura e Foreste, ai sensi dell'art. 3 del citato D.F.R. 15-2-1977, l'approvazione dello Statuto consorziale modificato come alle premesse ed in cui risulta la superficie complessiva del comprensorio consorziale, comprensiva di quella relativa alla zona di ampliamento.



[REDACTED]

[REDACTED]

[REDACTED]


[REDACTED]

CERTIFICATO DI PUBBLICAZIONE

Certifico io sottoscritto che la suopressa deliberazione è stata
pubblicata mediante affissione all'Albo Pretorio di questo Consorzio
per il solo giorno 20-12-97 per motivi d'urgenza
ai sensi dello statuto consorziale vigente e che in contrario non può
più essere ricorso ad ulteriori affezioni di sorta.

31. 12. 97

IL DIRETTORE



Copia conforme
all'originale

IL DIRETTORE

MINISTERO DELL'AGRICOLTURA E DELLE FORESTE
DIREZIONE GENERALE DELLA LOMITICA E DELLA COLONIZZAZIONE

VISTO

